

**விருதுநகர் மாவட்டக் கல்வெட்டுகள்
தொகுதி - II**

**VIRUDHUNAGAR DISTRICT INSCRIPTIONS
VOLUME - II**

விருதுநகர் மாவட்டக் கல்வெட்டுகள்

தொகுதி - 2

பொதுப் பதிப்பாசிரியர்

முனைவர் **தி. ஸ்ரீ. ஸ்ரீதர்** இஆப.,
முதன்மைச் செயலாளர் (ம) ஆணையர்

பதிப்பாசிரியர்கள்
பொ. இராசேந்திரன்
முனைவர் சொ.சாந்தலிங்கம்
சொ. சந்திரவாணன்

தமிழ்நாடு அரசு தொல்லியல்துறை
சென்னை - 600 008.

2009

BIBLIOGRAPHICAL DATA

Title	:	VIRUDHUNAGAR MAVATTAK KALVETTUKAL
Genral Editor	:	Dr. T.S. SRIDHAR, I.A.S.,
Copy right	:	T.N. State Dept. of Archaeology
Subject	:	History
Language	:	Tamil
Edition	:	First
Publication No.	:	207
Year	:	2009
Type point	:	11 Pt
No.of Pages	:	198 pages
Paper Used	:	80gsm
Typesetter	:	Pavai Printers (P) Ltd., #6 (142), Jani Jan Khan Road, Royapettah, Chennai - 600 014. Ph : 28482441, 28482973.
Printer	:	Department of Archaeology
Publisher	:	State Dept. of Archaeology Tamil Valarchi Valaagam Halls Road, Egmore, Chennai - 600 008.
Price	:	Rs. 155/-

முன் அட்டை : அ.மி. நின்ற நாராயணப் பெருமாள் திருமேனி திருத்தங்கல்

பின் அட்டை : த. மானகச்சேரி கல்வெட்டு

அட்டைப்படவடிவமைப்பு : தே. சத்தியவதி அச்சுக்கோர்ப்பாளர்

பதிப்புரை

தமிழ்நாடு அரசு தொல்லியல்துறை 'கல்வெட்டு முனைப்புத் திட்டம்' என்னும் பெயரில் கடந்த 2004ம் ஆண்டு செப்டம்பர் முதல் தீவிர களப்பணிகள் மேற்கொண்டு பல ஆயிரம் கல்வெட்டுகளைப் படி எடுத்துள்ளது. பல கல்வெட்டுகள் உடனுக்குடன் படிக்கப்பட்டு மாவட்டக் கல்வெட்டுகள் வரிசையில் வெளியிடப்பட்டு வருகின்றன. விருதுநகர் மாவட்டக் கல்வெட்டுகள் முதல் தொகுதி ஏற்கனவே வெளிவந்துள்ளது. தற்போது சிவகாசி, இராசபாளையம் வட்டங்களைச் சேர்ந்த கல்வெட்டுகள் இரண்டாம் தொகுதியாக வெளிவருகின்றன.

இத்தொகுதியில் சிவகாசி வட்டத்திலுள்ள திருத்தங்கல், இராசபாளையம் வட்டத்திலுள்ள சோழபுரம் ஆகிய இடங்களில் உள்ள கல்வெட்டுகள் கணிசமாக இடம்பெற்றுள்ளன. இவை இவ்வட்டாரத்தின் அரசியல், சமூகப் பொருளியல் நிலைகளை அறிந்து கொள்ளப் பெரிதும் துணை புரிகின்றன. திருத்தங்கல் கோயிலை நிருவகித்த 'மூலபருஷை' என்னும் பிராமணர் சபை தமிழகத்தில் ஒரு சில இடங்களில் மட்டும் செயல்பட்டு வந்த குறிப்பிடத்தக்க சபையாகும். இதுபோல தடங்கண்ணிச் சிற்றூருடையான் குருகுலத்தரையன் என்னும் இப்பகுதியின் அதிகாரி கி.பி.13ம் நூற்றாண்டில் இப்பகுதியில் வரலாற்றோடு பின்னிப்பிணைந்துள்ளவன். அவனது பங்களிப்புப் பற்றிய செய்திகளும் கல்வெட்டுகளில் இடம் பெற்றுள்ளன.

இவ்வாறு பல அரிய செய்திகளை உள்ளடக்கிய இக் கல்வெட்டுத் தொகுதி தொல்லியல் துறையின் மற்றொரு முக்கியக் கொடையாக வெளிவருகிறது.

இக்கல்வெட்டுகளைப் படி எடுத்துப் படித்து வெளியிடுவதில் முக்கிய பணி ஆற்றியவர்கள் திரு.பொ.இராசேந்திரன், முனைவர் சொ.சாந்தலிங்கம், திரு.சொ.சந்திரவாணன் ஆகியோர் ஆவர். இவர்களது உழைப்பையும், நன்முயற்சிகளையும் பாராட்டுகிறேன். இத்தொகுதியைப் பதிப்பித்து வெளிக் கொணரும் பணியில் முழுமையான ஈடுபாடுகாட்டி உழைத்தவர் கல்வெட்டாய்வாளர் (முதுநிலை) திருமதி. அர.வசந்தகல்யாணி அவர்கள். அவர்களது ஆக்கபூர்வமான பணிகளுக்கும் எனது பாராட்டுதல்கள் உரியவை. மேலும் களப்பணியின் போது எம்துறை அலுவலர்களுக்கு பலவற்றிலும் ஒத்துழைப்பு நல்கிய திருத்தங்கல் திரு.இரா.பாலச்சந்திரன், தொல்லியர் ஆர்வலர் அவர்களுக்கும் எனது நன்றி.

எம் துறையின் முந்தைய வெளியீடுகளைப் போல இவ்வெளியீடும் வரலாற்று ஆய்வாளர்களுக்கும் ஆர்வலர்களுக்கும், மாணவர்களுக்கும் அரிய சான்றாவணமாகப் பயன்படும் என்பதில் ஐயமில்லை. தமிழகம் இவ்வெளியீட்டை மனமுவந்து ஏற்று வாழ்த்தும் என்பது என் நம்பிக்கை.

முனைவர் தி.ஸ்ரீ. ஸ்ரீதர், இஆப,
முதன்மைச் செயலாளர் (ம)ஆணையர்

முன்னுரை

விருதுநகர் மாவட்டத்திற்குட்பட்ட பல்வேறு பகுதிகளிலிருந்து கல்வெட்டு தீவிர முனைப்புத்திட்டத்தின் கீழ் கண்டறியப்பட்டுள்ள கல்வெட்டுகளில், அருப்புக்கோட்டை, திருச்சுழியல், காரியாபட்டி, விருதுநகர், சாத்தூர் வட்டங்களிலிருந்து படியெடுக்கப்பட்ட கல்வெட்டுக்களை உள்ளடக்கியதாக விருதுநகர் மாவட்டக் கல்வெட்டுக்கள் முதல் தொகுதி இத்துறையால் வெளியிடப்பட்டுள்ளது. இத்தொகுதியின் தொடர்ச்சியாக விருதுநகர், சிவகாசி, இராசபாளையம் வட்டங்களிலிருந்து படித்தறியப்பட்ட கல்வெட்டுக்களை உள்ளடக்கியதாக இரண்டாம் தொகுதி அமைக்கப்பட்டுள்ளது. விருதுநகர் மாவட்டத்தில் நிகழ்ந்துள்ள, அரசியல், சமுதாய, பொருளாதார, சமய, கலை நிகழ்வுகளை அறியத்தக்க பல செய்திகளைத் தெரிவிப்பனவாக இக்கல்வெட்டுகள் விளங்குகின்றன.

சோரம்பட்டி

திருத்தங்கல்லிலிருந்து வடமலாபுரம் செல்லும் சாலையில் 8 கி.மீ. தொலைவில் உள்ளது இவ்வூர். சோரம்பட்டி கிராமத்தில் முத்துலிங்காபுரம் செல்லும் சாலையிலமைந்துள்ள சிவாலயத்தில் நினைவுக்கல்லொன்றுள்ளது. கி.பி. பன்னிரண்டாம் நூற்றாண்டளவில் எடுப்பிக்கப்பட்டுள்ள இந்நினைவுக்கல், கருநிலக்குடி நாட்டிலமைந்திருந்த திசைசுடர்மணிமங்கலத்தைச் சேர்ந்த குடியன் குறிச்சான் என்ற வீரனின் நினைவாக எடுப்பிக்கப்பட்டுள்ளது.

காரிசேரி

திருத்தங்கல்லிலிருந்து வடமலாபுரம் செல்லும் சாலையில் சுமார் 9.00 கி.மீ தொலைவில் உள்ளது. சோரம்பட்டியிலிருந்து $1/2$ கி.மீ. தொலைவில் உள்ளது. இவ்வூரிலுள்ள இலட்சுமி நாராயணப்பெருமாள் கோயிலுக்கு முன்னால் கி.பி. 12 ஆம் நூற்றாண்டுச் செக்கொன்றுள்ளது. ஸ்ரீகாரி என்பவர் சார்பாக வீர தச்சன் என்பவரால் இந்த செக்கு செய்தளிக்கப்பட்டுள்ளது.

திருத்தங்கல்

விருதுநகரிலிருந்து சிவகாசி செல்லும் சாலையில், சிவகாசிக்கருகில் அமைந்துள்ள திருத்தங்கலில் நுண்கற்கருவிகளும், கறுப்பு சிவப்பு பாளை ஓடுகளும் கிடைப்பதிலிருந்து, சற்றேறக்குறைய கி.மு. நான்காயிரத்திலிருந்தே இங்கு மக்கள் குடியிருப்புகள் இருந்து வருகின்றன எனலாம். சங்க காலப் புலவர்களில் சிலர் இவ்வூரினராக இருப்பதிலிருந்து, இவ்வூர் சங்ககாலத்தில் இலக்கியப்படைப்புகளில் சிறந்து விளங்கிய அறிஞர்கள் வாழ்ந்த பகுதியாக விளங்கியமை தெளிவாகிறது. சங்ககாலப் பாண்டியர்களின் தலைநகராக விளங்கிய மதுரையிலிருந்து சேரநாட்டிற்குத் திருத்தங்கல் வழியாக பெருவழி அமைந்திருந்தமைக்குச் சிலப்பதிகாரத்தில் தெளிவான குறிப்புள்ளது. காவிரிப்பூம்பட்டினத்து அந்தணரான பராசரன் என்பவர் சேரநாட்டிற்குச் சென்று, திரும்பி வரும்போது வழியில் திருத்தங்கலில் தங்கியதாக சிலப்பதிகாரம் குறிப்பிடுகிறது.

இத்தகு சிறப்புமிகு திருத்தங்கலில் உள்ள குன்றில், கி.பி. எட்டாம் நூற்றாண்டளவில் பள்ளி கொண்ட பெருமாளுக்காகக் குடைவிக்கப்பட்டுள்ள குடைவரைக் கோயிலொன்றுள்ளது. இக்குன்றின் மேற்பகுதியில் நின்ற நாராயணப் பெருமாளுக்காக கோயிலெடுப்பிக்கப்பட்டுள்ளது. 108 வைணவ திவ்விய தேசங்களுள் ஒன்றாகப் போற்றப்படும் இத்திருக்கோயில் திருமங்கையாழ்வாராலும், பூதத்தாழ்வாராலும் மங்களாசாசனம் செய்யப்பட்டுள்ளது. முற்காலப் பாண்டியர் காலத்தில் கட்டப்பட்ட இக்கோயில், கி.பி.பதினமூன்றாம் நூற்றாண்டில், முதலாம்

மாறவர்மன் சுந்தரபாண்டியன் காலத்தில், தடங்கண்ணிச் சிற்றூருடையான் சோரன் உய்யநின்றாடுவானான குருகுலத்தரையன் என்ற அதிகாரியால் திருப்பணி மேற்கொள்ளப்பட்டு கற்றளியாக்கப்பட்டுள்ளது. முதலாம் வரகுணபாண்டியன் காலத்தில் அளற்றுநாட்டுக்கிழவன் என்பவர் இக்கோயிலில் விளக்கெரிப்பதற்காக ஆடுகளைத் தானமாக அளித்துள்ள செய்தியைக் குறிக்கும் வட்டெழுத்துக் கல்வெட்டு, இக்கோயிலின் தொன்மையைப் புலப்படுத்தும் சான்றாக இக்கோயிலில் இன்றளவும் இருந்து வருகிறது. கி.பி. பதின்மூன்றாம் நூற்றாண்டில், இக்கோயிலின் கருவறை, அர்த்த மண்டபம், மகாமண்டபம் ஆகிய பகுதிகளில் கற்றளித்திருப்பணி மேற்கொண்ட குருகுலத்தரையன், இத்திருக்கோயிலில் தன்பெயரிலும், தன்னுடைய மன்னன் முதலாம் சுந்தரபாண்டியனின் பெயரிலும் சிறப்பு வழிபாடுகளை ஏற்படுத்தி, இவ்வழிபாடுகளின் செலவினங்களுக்காக வேண்டி நிலக்கொடையும் வழங்கியுள்ளார். முதலாம் குலசேகர பாண்டியனின் காலத்தில் திருவரங்கதேவன் திருமண்டபம் அமைக்கப்பட்டு, நரசிங்கதேவருக்கான வழிபாட்டுச் செலவினங்களுக்காக நிலக்கொடையும் வழங்கப்பட்டுள்ளது.

நாகலாபுரம் சமீன்தாராக இருந்த ரெங்கசாமி நாயக்கர் என்பவர், வெள்ளிக்கிழமை பூசைகளை நடத்துவதற்காக, சுக்கிரவாரக் குறடு என்ற மண்டபத்தை கி.பி.1885ல் இக்கோயிலில் கட்டியுள்ளார். இவரது உருவச்சிலையும் இம்மண்டபத்திலுள்ளது.

இத்திருக்கோயிலில் வைகாசித் திருநாள் சிறப்பு வழிபாடுகளை நடத்த, சுந்தரபாண்டியன் காலத்தில் (கி.பி.1221) திருவரங்கதேவன் குன்றெடுத்தான் என்பவரும், அவருடைய இளைய சகோதரர் திருவரங்கதேவன் உய்யக் கொள்வான் என்பவரும், இத்திருக்கோயிலுக்கு நிலக்கொடை வழங்கியுள்ளனர். இத்திருக்கோயிலில் ஆவணி சிறப்பு வழிபாட்டின்போது இறைவன் நெய்யாடியருளியிருக்கிறார். இச்சிறப்பு வழிபாட்டுச் செலவினங்களுக்காக வேண்டி சுந்தரபாண்டியனின் காலத்தில் (1216 1239) ஆத்திரையன் குன்றெடுத்தான் ஸ்ரீவல்லபன் என்பவர் நிலக்கொடை நல்கியுள்ளார். அம்மாவாசை நாட்களில் இறைவனை வீதிவலமாக எழுந்தருள் பண்ணுவதற்காக சோழமன்னன் முதலாம் குலோத்துங்கனின் காலத்தில் இத்திருக்கோயிலுக்கு நிலக்கொடை வழங்கப்பட்டுள்ளது. இங்ஙனம் இத்திருக்கோயிலில் வைகாசி விசாகம், ஆவணி சிறப்பு வழிபாடு, அம்மாவாசை வழிபாடு போன்றவை சிறப்பாகக் கொண்டாடப்பட வழிவகை செய்யப்பட்டுள்ளது.

நின்ற நாராயணப் பெருமாள் கோயில் வளர்ச்சியில் மகளிரும் பெருமளவில் பங்கெடுத்துக்கொண்டுள்ளனர். அதிலும் குறிப்பாகப் பிற்காலப் பாண்டியர் கல்வெட்டுகளில் மகளிரின் பங்களிப்பு தொடர்பான செய்திகள் பரவலாகக் காணப்படுகின்றன. முத்தூற்றுக் கூற்றத்திலிருந்த அந்தனூரைச் சேர்ந்த காலிங்கராயனான உய்யநின்றாடுவானின் துணைவியார் சடகோபன் திருநங்கை என்பவர் இறைவன் மற்றும் இறைவிக்காக வழங்கியுள்ள நிலக்கொடை, முத்தூற்றுக் கூற்றத்திலிருந்த அந்தனூர் சிறுகம்பூரைச் சேர்ந்த உய்யநின்றாடுவானான உடையார் காலிங்கராயனின் துணைவியார் திருமங்கையாண்டாள் என்பவர் இறைவழிபாட்டிற்குத் தேவையான செங்கழுநீர்ப்பூக்கள் விளையும் நீர்நிலை பராமரிப்புச் செலவினங்களுக்காக வேண்டி நல்கியுள்ள நிலக்கொடை, திருவரங்கதேவன் என்பவருடைய மனைவி ஆட்கொண்டி, சூரியநாராயணன் என்பவருடைய மனைவி திருமகள் ஆகியோர் ஈந்துள்ள ஆடுகள், திருத்தங்கலைச் சேர்ந்த அசிபத்த நாராயணன் என்பவருடைய துணைவியார் கொற்ற நாச்சியார் என்பவர் நந்தா விளக்குக்காக வழங்கியுள்ள கொடை, வெண்புநாட்டு ஸ்ரீவானவன்மாதேவிச் சதுர்வேதி மங்கலத்தைச் சேர்ந்த பொன்னாளிகையார் என்பவரின் மனைவி உய்யவந்தாள் என்பவர் சந்தியாதீபத்திற்காக அளித்துள்ள கொடை, போன்ற பல்வேறு கொடைகளைக் குறிப்பிடுகின்ற பிற்காலப் பாண்டியர் கல்வெட்டுகள் இவ்வகைக்குச் சிறந்த எடுத்துக்காட்டுகள்.

பாண்டியராட்சிக் காலத்தில் திருத்தங்கலின் அமைவிடம் ஸ்ரீபாண்டி நாட்டிற்குட்பட்ட மதுரோதைய வள நாட்டிற்குள் அமைந்திருந்த கருநிலக்குடி நாட்டிற்குள் இருந்ததாகக் கல்வெட்டுகள் சுட்டுகின்றன. மூலபருடையார் என்றழைக்கப்பட்ட அந்தணர் சபை அமைப்பால்

நிர்வகிக்கப்பட்ட பிரமதேயமாக திருத்தங்கல் திகழ்ந்துள்ளமையையும் பிற்காலப் பாண்டியர் கல்வெட்டுகள் தெளிவாக்குகின்றன. திருத்தங்கல் பகுதியை வளப்படுத்திய நீர்நிலைகளாக தேவேந்திர வல்லபப் பேரேரி, நின்ற நாராயணப் பேரேரி போன்ற ஏரிகள் விளங்கியுள்ளமையையும் கல்வெட்டுக்களிலிருந்து தெரிந்து கொள்ள முடிகிறது.

நின்ற நாராயணப் பெருமாள் கோயில் அமைந்துள்ள குன்றில், கிழக்குப் பகுதியில் பெருமாள் கோயிலுக்கருகிலேயே சிவாலயமும் அமைந்துள்ளது. இத்திருக்கோயிலிறைவனாகிய தங்கலீசர், கருநெல்லிநாத சுவாமி என்றும், இறைவி மீனாட்சி என்றும் சுட்டப்படுகின்றனர். நின்ற நாராயணப் பெருமாள் கோயிலின் திருப்பணியை மேற்கொண்ட தடங்கண்ணிச் சிற்றூருடையானாகிய சோறன் உய்யநின்றாடுவானான குருகுலத்தரையனே இச்சிவாலயத்தின் கருவறை, அர்த்தமண்டபம், மகாமண்டபம் போன்றவற்றை அடி முதல் முடிவரை கருங்கல்லால் கட்டி முடித்ததாகச் சுந்தரபாண்டியனின் பதினேழாம் ஆட்சியாண்டுக்கல்வெட்டொன்று தெரிவிக்கிறது. திருத்தங்கலீசர் இனிமேல் பிச்சாடன மூர்த்தியாகக் கபாலம் ஏந்தி பிச்சை எடுக்க வேண்டியதில்லை. அவருடைய வழிபாட்டுச் செலவினங்களுக்காக வேண்டி நிலக்கொடை வழங்கப்பட்டுள்ளதென பிற்காலப் பாண்டியர் கல்வெட்டொன்று புகல்கிறது. இறைவன் மற்றும் இறைவியரின் வழிபாட்டுச் செலவினங்களுக்காக வேண்டி குமார ரெங்கப்ப நாயக்கர் என்பவர் உடையப்பன் குளம் பகுதியிலிருந்து கொடையளித்துள்ளார்.

கி.பி. 17-18 ஆம் நூற்றாண்டளவில் குதிரை வீரன் ஒருவன் நினைவாக நடுகல்லொன்றெடுக்கப்பட்டுள்ளது. வரதுங்கராம தனிப்புலி கலங்காத கண்ட நாயக்கரின் வேலைக்காரனான உள்ளி பொம்மன் கலங்காத கண்டநாயக்கர் என்பவருக்கு இரத்தக் காணிக்கையாக திருத்தங்கலில் நிலம் வழங்கப்பட்டிருந்தமையை இக்கல்வெட்டு புலப்படுத்துகிறது.

மங்கலம்

சிவகாசியிலிருந்து கிருஷ்ணன் கோயிலுக்குச் செல்லும் சாலையில் அமைந்துள்ள இவ்வூரின் வடக்குப் பகுதியில் கிடைக்கின்ற கறுப்பு சிவப்பு பாளை ஓடுகளிலிருந்து இவ்வூர் சங்ககாலப் பழமை உள்ள பகுதி என்பது தெளிவாகிறது. இவ்வூர் பிற்காலப் பாண்டியர் காலத்தில் மதுரோதைய வளநாட்டிற்குட்பட்ட கருநிலக்குடி நாட்டுப் பகுதிக்குள் அமைந்திருந்த குலசேகரச் சதுர்வேதி மங்கலத்தின் தென் பிடாகையாக விளங்கியுள்ளது. இவ்வூரிலுள்ள கைலாசநாதர் கோயிலாகிய சிவாலயம், பன்னிரெண்டாம் நூற்றாண்டளவில் ஆயிரத்தெண்மீசுவரமுடையார் கோயிலென்ற பெயரில் சிறப்புடன் விளங்கியுள்ளது. குலசேகர பாண்டியனின் ஆட்சிக்காலத்தில் (கி.பி.1195) வீரபத்திர நல்லூர் பகுதி இக்கோயிலுக்குரிய தேவதானப் பகுதியாக இருந்துள்ளது. குலசேகரச் சதுர்வேதி மங்கலத்துச் சபையார் திருமடைப்பள்ளிப்புறமாக இக்கோயிலுக்கு விற்றளித்துள்ள பகுதி குறித்து ஒரு கல்வெட்டு குறிப்பிடுகிறது. இவ்வூரிலுள்ள இலட்சுமி நாராயணப் பெருமாள் கோயிலிலுள்ள முதலாம் மாறவர்மன் சுந்தரபாண்டியனுடைய கல்வெட்டொன்று வீரபண்டித விண்ணகர் எம்பெருமான் என்ற பெயரில் பெருமாள் கோயில் கட்டப்பட்டதைக் குறிப்பிடுகிறது.

ஈஞ்சார்

சிவகாசி வட்டத்திலுள்ள மங்கலம் உள்வட்டத்தில், சிவகாசிக்கும் ஸ்ரீவில்லிபுத்தூருக்குமிடையில் அமைந்துள்ள ஈஞ்சார், கல்வெட்டுகளில் தடங்கண்ணிச் சிற்றூர் எனச் சுட்டப்பட்டுள்ளது. அர்ச்சுனா நதிக்கரையில் கிடைக்கும் நுண்கற்கருவிகளும், இவ்வூரின் வயல்பரப்புகளில் கிடைத்து வரும் கறுப்பு சிவப்புப் பாளை ஓடுகளும் இவ்வூரின் தொன்மைக்கான சான்றுகள்.

இவ்வூரிலுள்ள சிவாலயம் சோறன் உய்ய நின்றாடுவான் குருகுலத்தரையனால், அவனுடைய மன்னன் மாறவர்மன் சுந்தரபாண்டியன் பெயரில் கட்டப்பட்டுள்ளமையை அக்கோயில்

மகாமண்டபத்தில் மேற்குச் சுவரிலுள்ள கல்வெட்டொன்றிலிருந்து தெரிந்து கொள்ள முடிகிறது. இக்குருகுலத்தரையன், தடங்கண்ணிச் சிற்றூராகிய ஈஞ்சாரைச் சேர்ந்தவர் என்பதும், இவரே திருத்தங்கலில் சிவாலயத்திலும், பெருமாள் கோயிலிலும், திருப்பணி மேற்கொண்டவர் என்பதும் குறிப்பிடத்தக்கது.

சிவன் கோயில் அருகில் சாலை ஓரத்திலுள்ள செக்கொன்றில் காணப்படும் கல்வெட்டிலிருந்து அச்செக்கானது கி.பி.பதினொன்றாம் நூற்றாண்டளவில் வாண (விச்சா) திரனான எண்ணங்கலக்கியப் பேரரையன் என்பரால் செய்தளிக்கப்பட்டுள்ளமையைத் தெரிந்து கொள்ளமுடிகிறது.

எதிர்க்கோட்டை

சிவகாசிக்கும் வெம்பக்கோட்டைக்கும் நடுவிலமைந்துள்ள எதிர்க்கோட்டையில் முற்காலப் பாண்டியர் காலத்தைச் சேர்ந்த சைவ, வைணவ ஆலயங்கள் உள்ளன. மிகுதியாகப் பருத்தி விளையக்கூடிய எதிர்க்கோட்டைப் பகுதியில் பத்தாம் நூற்றாண்டளவிலேயே துணி வணிகர்கள் இருந்துள்ளனர். அறுவை வணிகச்சேரியைச் சேர்ந்த ஆச்சன் என்பவர் கூத்தங்குடி, சுனைக்குடி படாரர் கோயிலில் நந்தா விளக்கெரிக்க வேண்டி ஐம்பத்தைந்து ஆடுகளைக் கொடையாக அளித்துள்ளதைத் தெரிவிக்கும் கல்வெட்டு இவ்வூரில் அறுவை வணிகச்சேரி அனமந்திருந்ததை உறுதிப்படுத்துகிறது. வேணுகோபால சுவாமி திருக்கோயிலிலுள்ள முதலாம் இராசராசசோழனின் கல்வெட்டொன்று கூத்தங்குடி நகரத்தார் வழங்கியுள்ள நிலக்கொடையைக் குறிப்பிடுகிறது. இராசராசசோழன் காலத்தைச் சேர்ந்த மற்றொரு கல்வெட்டு திசையாயிரத்தைஞ் நூற்றுவர் என்ற வணிகக் குழுவினர் வழங்கியுள்ள கொடையைக் குறிப்பிடுவதாகத் தோன்றுகிறது. மேற்குறிப்பிட்டுள்ள செய்திகளைத்தழுமே சற்றேறக்குறைய ஆயிரம் ஆண்டுகளுக்கு முன்னர் எதிர்க்கோட்டைப் பகுதியில் வணிகர்களின் செயல்பாடுகள் மிகுந்திருந்தமையை உறுதிப்படுத்துபவையாக உள்ளன.

கொத்தனேரி

விருதுநகரிலிருந்து ஆமத்தூர் வழியாக வெள்ளூர் செல்லும் சாலையில் அமைந்துள்ளது. இவ்வூருக்கு வெளியில் பதினெட்டாம் நூற்றாண்டு நினைவுக்கற்கள் உள்ளன. ஒரு கல்லில் கோபால நாயக்கர் என்ற வீரனின் உருவம் கையில் கத்தியுடன் செதுக்கப்பட்டுக் கல்லின் மேற்பகுதியில் பெயர் பொறிக்கப்பட்டுள்ளது. மற்றொரு கல்லில் சுப்பையா நாயக்கர் என்ற வீரனின் உருவம் அஞ்சலித்த நிலையில் செதுக்கப்பட்டு, தலைக்கு மேல் வீரனின் பெயர் பொறிக்கப்பட்டுள்ளது. பிறிதொரு நினைவுக்கல்லில் கவுண்டம்பட்டியைச் சேர்ந்த மாரியப்பன் என்பவரின் துணைவியார் செல்லத்தம்மாளின் உருவம் அஞ்சலித்த நிலையில் செதுக்கப்பட்டுப் பெயரும் பொறிக்கப்பட்டுள்ளது. அடுத்தொரு கல்லில் கவுண்டம்பட்டியைச் சேர்ந்த முத்தப்ப நாயக்கரின் மகன் கோபால நாயக்கரின் மனைவி சின்னமாரியம்மாளின் உருவமும் பெயரும் பொறிக்கப்பட்டுள்ளன.

மானகச்சேரி.த.

தடங்கண்ணி மானகச்சேரி என்றழைக்கப்படும் இவ்வூர் ஸ்ரீவில்லிபுத்தூர் சிவகாசி சாலையில் அமைந்துள்ளது. இவ்வூரில் ஒரு கிணற்றினருகிலுள்ள ஆசிரியம் கல்வெட்டிலிருந்து வீரபண்டித ஈசுவரமுடையார் கோயிலின் தேவதானமான குலசேகரபுரம் என்ற வணிக நகரில், வெண்பில் நாட்டார், கருநிலக்குடி நாட்டார், இருஞ்சோ நாட்டார், ஆரி நாட்டார், வெண்பைக்குடி நாட்டார், திருமல்லி நாட்டார் ஆகியோர் இணைந்து மேற்கொண்ட பாதுகாப்பைத் தெரிந்து கொள்ளமுடிகிறது.

சோழபுரம்

ஸ்ரீவில்லிபுத்தூர் திருநெல்வேலி சாலையில், ஸ்ரீவில்லிபுத்தூரிலிருந்து சுமார் 20 கி.மீ., தொலைவில், உத்தமசோழச்சதுர்வேதி மங்கலமான சோழபுரம் அமைந்துள்ளது. இவ்வூரில் ஓடும் தேவியாற்றின் கரையில் கிடைத்து வரும் நுண்கற்கருவிகள் இப்பகுதியின் தொன்மைக்கு மிகச்சிறந்த சான்றுகள் எனலாம். மேலும் இப்பகுதியில் கிடைத்துவரும் கருப்பு சிவப்புப் பாணை ஓடுகளும் முதுமக்கட் தாழிகளின் பகுதிகளும் இப்பகுதியின் தொன்மையை உறுதி செய்கின்றன. இவ்வூரில் உத்தமசோழ விண்ணகராழ்வாரான வெங்கடாசலபதி பெருமாள் கோயிலும், விக்கிரம பாண்டிசுவரமுடையாரான சிவன் கோயிலும் உள்ளன. சிவாலயத்தின் வெளித்திருச்சுற்றிலுள்ள கோபுர நுழைவாயிலானது பிற்காலப் பாண்டிய வேந்தன் சுந்தரபாண்டியனின் பெயரால் அமைக்கப்பட்டுள்ளது. உள்திருச்சுற்றின் நுழைவாயிலான கோபுரம் தம்பிக்கு நல்லான் திருவாயில் என்ற பெயரிலுள்ளது. இரண்டாம் கோபுர நிலைக்கால் உதையன் உடையானான சுந்தரபாண்டியப் பல்லவரையன் என்பவர் பெயரால் அமைக்கப்பட்டுள்ளது. இத்திருக்கோயிலிலுள்ள நடராசர் மண்டபத்தின் முன்னுள்ள மண்டபம் பிரம்பிலூரைச் சேர்ந்த பெரியான் பெருமானான வேணாவுடையரால் கட்டப்பட்டுள்ளது. இம் மண்டபத்திலுள்ள தூண்களைச் சோழகுலாந்தகபுரத்து சடைய மந்திரிகள், நாங்கூரைச் சேர்ந்த சோதி சூற்றியானான சுந்தரப் பெருமான், தன்மபாலன், பள்ளி சூரியனான சோமன் தேவன், நாங்கூரைச் சேர்ந்த சாமந்தனான, சேலன், அரகூரைச் சேர்ந்த உய்யநெறிகாத்தானான உதையன் உமையான் போன்ற பலரும் செய்தளித்துள்ளனர். இவர்களுள் கோநாங்கூரைச் சேர்ந்த பட்டரான தனபாலன் என்பவர், இறைவன் அவருடைய பிரார்த்தனையை நிறைவேற்றி, அவருக்கு மகன் பிறக்கச் செய்தமைக்கு இறைவனுக்கு நன்றி செலுத்தும் விதமாக ஒரு தூணைச் செய்தளித்தள்ளதாக அத்தூண் கல்வெட்டு தெரிவிக்கிறது. இறையருளால் பிறந்த அவர் மகனுக்கு உடம்பிறப்பிழகியான் என்ற பெயரைச் சூட்டியதாகவும் அக்கல்வெட்டு புலப்படுத்துகிறது. சோழபுரம், முடிவழங்கு பாண்டியன், குன்றத்தூர், இரண்டு சொல்லாதான், சேதுராமகுறிச்சி, சாமந்த கண்டன் வீரசிங்க நல்லூர், பாண்டியதேவ குறிச்சி போன்ற பல்வேறு ஊர்களில் விற்கப்படுகின்ற புடவை ஒன்றுக்குக் காணிப் பணத்தைக் ($\frac{1}{80}$) கோயிலுக்குத் தானமாக வழங்கி, அதன் மூலம் விக்கிரமபாண்டிசுவர முடையார் கோயிலில் கட்டடப் பராமரிப்புத் திருப்பணிகளை மேற்கொண்டுவர மேற்குறித்த ஊரார் மேற்கொண்ட முடிவை ஒரு கல்வெட்டிலிருந்து தெரிந்து கொள்ள முடிகிறது.

தென்காசிப் பாண்டியமரபைச் சேர்ந்த குலசேகர பாண்டியனின் கல்வெட்டொன்றிலிருந்து (கி.பி.1561), மதுரையிலுள்ள திருவாலவாயுடையார் திருக்கோயிலில் மாடாபத்தியமாகப் பணியாற்றிவந்த ஊருடைய முதலியான வீரபாண்டிய சூடிக்கொடுத்த முதலி என்பவர், இளவரசர் அழகன்பெருமாள், அதிவீரராமனின் விருப்பப்படி, வீரபாண்டிசுவரமுடையார் கோயிலில் கோயிற்கணக்கராகப் பணியில் அமர்த்தப்பட்டதை ஒரு கல்வெட்டு புலப்படுத்துகிறது. தென்காசிப் பாண்டிய மன்னனான குலசேகர பராக்கிரம பாண்டியனின் (கி.பி.1573) கல்வெட்டொன்று வாசு தேவநல்லூர் கோயில் கைக்கோளரான அழகர் என்ற பட்டர் ஒருவர், விக்கிரம பாண்டிசுவரமுடையார் கோயிலில் மாடாபத்தியமாக நியமிக்கப்பட்டதைத் தெரிவிக்கிறது. இவருக்கு இப்பணிக்காக வேண்டி இரண்டு மா நிலம் மாடாபத்தியக் கணக்குக் காணியாட்சியாக பரம்பரை பரம்பரையாக அனுபவிக்கத்தக்க வகையில் வழங்கப்பட்டிருந்ததையும் இக்கல்வெட்டிலிருந்து தெரிந்து கொள்ள முடிகிறது.

ஆரிநாட்டுத் தனியாணைச் சதுர்வேதிமங்கலத்து மகாசபையார் சக்கனேரிப் பகுதியில் சில நிலங்களைக் காராண்மைச் சென்மமாக சூரியதேவன் தம்பிக்கு நல்ல பெருமானான பிள்ளை சுந்தரபாண்டிய வாணகோவரையருக்கும், வாடாக்கடமையாக விக்கிரமபாண்டிசுவரமுடையார் கோயிலுக்கும் விற்றளித்த செய்தி ஒரு கல்வெட்டிலுள்ளது. சக்கனேரிப் பகுதியிலிருந்த நிலங்களைப் பாண்டியமன்னன் (கோனேரின்மை கொண்டான்) சுந்தரபாண்டிய வாண கோவரையரிடமிருந்து கற்பூரவிலையாக 1000 பணத்திற்கு வாங்கி, அந்த நிலங்களின்

வருவாயிலிருந்து 100 பொன் கொண்டு, கோயிலின் தினசரி வழிபாடுகளையும், மன்னன் பெயரில் ஏற்படுத்தப்பட்ட விழாவினையும் நடத்திட வழிவகை செய்யப்பட்டிருந்தது.

இங்ஙனம் மாறவர்மன் விக்கிரபாண்டியனின் (கி.பி.1250 - 78) பெயரில் சிறப்புமிக்க சிவாலயமாக விளங்கிய இத்திருக்கோயில் போலவே இரண்டாம் குலோத்துங்கனின் சிறப்புப் பெயர்களுள் ஒன்றான உத்தமசோழன் என்ற பெயரில் உருவான உத்தமசோழவிண்ணகரமாகிய வெங்கடாசலபதி கோயிலும் தனிச்சிறப்புடன் திகழ்ந்து வருகிறது. சிவாலயத்திற்கு தென்மேற்கில் அமைந்துள்ள இப்பெருமாள் கோயிலில் அந்தராள மண்டபம், மகாமண்டபம், சோபானம் போன்ற பகுதிகளைக் களத்தூரைச் சேர்ந்த வீரன் கலங்கரியானான வேணாவுடையார் என்பவர் கட்டியுள்ளமையைக் கல்வெட்டொன்றிலிருந்து தெரிந்து கொள்ள முடிகிறது. இத்திருக்கோயிலில் சேர நாராயணன் திருமண்டபத்தில் மேற்கொள்ளப்பட்ட திருப்பணியைக் கல்வெட்டொன்று புலப்படுத்துகிறது. வெள்ளையறை நல்லூர், திருச்சேலூர், அமன்புத்தூர், கொண்டையநேரி, உபநயனமங்கலம் போன்ற பல கிராமங்கள் இப்பெருமாள் கோயிலுக்கு வழங்கப்பட்டிருந்துள்ளன. மன்னார் மற்றும் நாச்சியார் திருமேனிகளின் வழிபாடுகளுக்காக வேண்டி திருவிடையாட்ட இறையிலியாக இக்கோயிலுக்கு எம்மண்டலமும் கொண்டருளிய குலசேகரபாண்டியன் காலத்தில் நிலக்கொடை வழங்கப்பட்டுள்ளது.

முதுகுடி

இராசபாளையம் சோழபுரம் சாலையில் இராசபாளையத்திலிருந்து சுமார் ஆறு கி.மீ. தூரத்திலமைந்துள்ள முதுகுடியில் பாண்டிய மன்னன் முதலாம் மாறவர்மன் குலசேகரபாண்டியனின் 34ஆம் ஆட்சியாண்டைச் சேர்ந்த நடுகல் கல்வெட்டொன்றுள்ளது. (கி.பி.1302). இவ்வூருக்கு வடமேற்கிலுள்ள கருங்குளத்தில் உடைப்பு ஏற்பட்டபோது, அக்குளத்தின் பாதுகாப்புப் பணியிலிருந்த பெரிய தேவப் பள்ளன் என்பவர் பாதுகாப்புப் பணியிலீடுபட்டு ஊர்மக்களைக் காக்க உயிர் நீத்த வீரத்தைப் பாராட்டி இந்நடுகல் எடுக்கப்பட்டுள்ளது. இவ்வீரனின் மகளுக்கு அரைமா நிலம் உதிரப்பட்டியாகவும் வழங்கப்பட்டுள்ளது.

புதுப்பாளையம் (இராசபாளையம்)

இன்று இராசபாளையத்தின் ஒரு பகுதியாக விளங்கிவரும் புதுப்பாளையம் பகுதிக்குக் கி.பி. பதின் மூன்றாம் நூற்றாண்டளவில் கருங்குளம் என்றும் சாதவாசகநல்லூர் என்றும் பெயர்கள் வழங்கி வந்துள்ளன. இங்குள்ள பரன்னங்காத்தருளிய சுவாமி திருக்கோயில் கி.பி.13ஆம் நூற்றாண்டளவில் கட்டப்பட்டுள்ளது. இராசவல்லிபுரத்தைச் சேர்ந்த ஒருவாருணர்ந்தான் எனக்கு நல்லபெருமாள் என்பவரின் பெயரால் இங்கு எனக்கு நல்லபெருமாள் மடம் என்ற மடமொன்று செயல்பாட்டிலிருந்துள்ளது. இரண்டாம் சுந்தரபாண்டியனின் கல்வெட்டொன்றிலிருந்து (கி.பி.1248 - 49) திருவாரூர் கிருஷ்ணகோளகி மடத்தலைவரின் சீடரான ஈசானதேவருக்கும், எனக்கு நல்லபெருமாள் மடத்திலுள்ள சீடர்களுக்கும் வேண்டி மன்னன் மடப்புறமாகப் பன்னிரண்டு மா நிலம் வழங்கியிருந்தமையைத் தெரிந்து கொள்ள முடிகிறது. வேறு சில கல்வெட்டுகளும், இம்மடத்திற்கு வழங்கப்பட்டிருந்த நிலவிபரங்களைக் குறிப்பிடுவனவாகக் காணப்படுகின்றன. இவற்றிலிருந்து கி.பி.13ஆம் நூற்றாண்டளவில் இந்த மடம் மிகச் சிறப்பான நிலையிலிருந்துள்ளமையைத் தெரிந்து கொள்ள முடிகிறது. பறவை அன்னங்காத்தர் கோயிலின் (பரன்னங்காத்தார் கோயிலின்) கருவறை நுழைவாயிலிலுள்ள கல்வெட்டிலிருந்து அந்த நிலைக்காலையும், படியையும் வாள்வல்ல பாண்டியதேவன் என்பவர் செய்தளித்துள்ளமையைத் தெரிந்து கொள்ள முடிகிறது. ஸ்ரீவல்ல பாண்டியனின் கல்வெட்டொன்றிலிருந்து (கி.பி.1297) இக்கோயிலுக்கு வழங்கப்பட்டிருந்த நந்தாவிளக்குக்கான கொடை பற்றி அறிந்து கொள்ள முடிகிறது.

தேவதானம்

மதுரை செங்கோட்டை சாலையில் இராசபாளையத்திலிருந்து 16 கி.மீ. தொலைவில் அமைந்துள்ள தேவதானம் நுண்கற்காலத்திலிருந்தே வரலாற்றுச் சிறப்புடைய பகுதியாகத் திகழ்ந்து வருகிறது. இவ்வூரின் மேற்குப் பகுதியில் நெடும்பரம்பில் காணப்படும் முதுமக்கள் தாழிகள் இவ்வூரின் தொன்மை வரலாற்றிற்குச் சான்றாகின்றன. செம்மரமான குலசேகரபுரம் என்ற பெயரில் கல்வெட்டுக்களில் சுட்டப்படும் இவ்வூரில் அமைந்துள்ள சிவாலயத்திறைவனைக் கல்வெட்டுகள் உடையார் பகவான் பாறை ஆளுடைய நாயனார் என்றழைக்கின்றன. பிற்காலக் கல்வெட்டுகளில் இவ்விறைவன் நச்சாடை தவிர்த்தருளிய நாயனார் என்று சுட்டப்பட்டுள்ளார். முற்காலப் பாண்டியர் காலத்தில் கட்டப்பட்டு கி.பி.13 ஆம் நூற்றாண்டளவில் திருப்பணி செய்யப்பட்டுள்ள இச்சிவாலயத்தில், பாண்டிய மன்னன் ஸ்ரீவல்லபன் ஆகவராமன் சந்தி என்ற பெயரில் சிறப்பு வழிபாட்டினை ஏற்படுத்தித் தேவதானமாக கண்டன்குளம் பகுதியில் நிலமுமளித்துள்ளார். தென்காசிப் பாண்டியர் மரபைச் சேர்ந்த பராக்கிரம பாண்டியன் இக்கோயிலில் காலை சந்திபூசையை ஏற்படுத்தி அதற்கான செலவினங்களுக்காக வேண்டி கண்டங்குளம் பகுதியில் நிலமும் அளித்துள்ளார்.

தென்காசிப் பாண்டியர் மரபைச் சேர்ந்த குலசேகர பாண்டியனின் கல்வெட்டொன்று (கி.பி.1554) இக்கோயிலில் மதுரை ஆலவாயுடையார் கோயிலைச் சேர்ந்த ஊருடைய முதலியாரான வீரபாண்டி தேவர் என்பவர் மாடாபத்யக் கணக்கராக நியமிக்கப்பட்டு, அப்பணிக்காக அவருக்குக் காணியாட்சியாக நிலமும் வழங்கப்பட்டிருந்ததைக் குறிப்பிடுகிறது.

இங்ஙனம் இத்தொகுதியில் இடம்பெற்றுள்ள கல்வெட்டுக்களிலிருந்து இப்பகுதி தொடர்பான அரசியல், சமய, சமுதாய மற்றும் பொருளாதாரம் தொடர்பான வரலாற்று நிகழ்வுகளைத் தெரிந்து கொள்ள முடிகிறது.

INTRODUCTION

As a result of the Intensive Epigraphical campaign, launched by the commissioner of Archaeology, the department has already published the first volume of inscriptions of the Virudhunagar district in which the inscriptions deciphered from Aruppukkottai, Thirucchuliyal, Kariyappatti, Virudhunagar, and Sattur taluks are included. In continuation of that first volume, in this second volume, Inscriptions noticed from certain areas in virudhunagar, Sivakasi and Rajapalayam taluks are included. These inscriptions throw light on the political, cultural, economical, religious and art history of this area.

SORAMPATTI

There is a memorial stone in the shiva temple at Sorampatti village located near the road that leads to Muthulingapuram village, which was installed in memory of a certain Kudiyan Kuricchan, who hailed from Thisaisudarmanimangalam, in Karunilakkudinadu and it is datable to 12th century A.D.,

KARISERI

Here in this village, there is an oil press (chekku) in front of the Lakshminarayanaperumal temple, donated by a certain Veerathacchan, native of Ariyanvilmadai, on behalf of an one ' Srikari ', in 12th century A.D.,

THIRUTTHANGAL

The antiquity of the human settlement at Thirutthangal , located very near to Sivakasi on the road that leads to Sivakasi from Virudhunagar, dates back to the microlithic period since we get a number of microlithic tools and Black and Red ware potteries from there . The location of this town on one of the ancient highways that linked the Chera country with Madurai the capital of the Pandyas also seems to be a good reason for the speedy development of this town as one of the popular centre of learning and as a result of this development, some poets of the sangam classics had hailed from this town. As portrayed in Silappadhikaram, Parasaran, a learned brahmin, on his way back from the Cheranadu is said to have stayed at this town, which proves beyond doubt that Thirutthangal was a popular town during the period of great epics.

Here in this town at the bottom of the hillock there is a rock cut cave temple dedicated to vishnu which can be dated to eighth century A.D., In this rock cut cave the image of Pallikondaperumal is carved (vishnu in the reclining posture)

Number of inscriptions have been copied from Nindranarayanaperumal temple, which was constructed on the top of the hillock during the Early Pandya period and then renovated in the 13th century and again rebuilt most probably during the Nayak period . Among the inscriptions copied from this south facing temple, the earliest one is engraved in Vetteluthu characters and it dates back to the period of Varuguna Pandya I. The antiquity of this temple is further attested by the hymns of the Alwars, Bhutathalvar and Thirumangai Alwar.

Tadanganni chitrurudaiyan Choran Uyyanindraduvan alias Gurukulatharaiyan , an official of Maravarman Sundhara Pandya I, had shown keen interest in the upkeeping of this temple, and took up the rebuilding of the garbagraha of this temple. Further he had made some land endowments to meet out the expenses of the special pujas instituted in his name and in the name of his master SundaraPandya I. An inscription of Kulasekara pandya records the construction of the Thiruvarangadevan Thirumandapam in the prakara of this temple, and the land endowments made for the puja expenses of the deity Narasimma installed in this temple. A small mandapa by name ' Sukravarakuradu' was constructed in this temple around 1885 A.D., by Rengasamy Naicker, who was a Zamindar of Nagalapuram for Friday pujas. Certain building activities of this temple like the Mukamandapam, wooden shed of Manavalamuni shrine, Garudamandapam, mukamandapam of the Renganathan shrine were carried out by the trustboard during the early phase of the 20th century.

Special pujas were conducted in this temple on the day of Vaikasi vishakam . For this purpose two brothers namely Thiruvarangadevan Kundreduthan and his younger brother Thiruvarangadevan uyyak kolvan had made some land endowment during the period of Sundara Pandya (1221A.D.,) During the Avani festival, special ghee abhishekam (Neyyadal) was made to the deity. To meet out the expenses of this special annointment certain Atthiraiyan Kundredutthan Srivallaban had made an endowment of land during the period of Sundara Pandya (1216- 1239 A.D.,) The idol was taken out in procession on New moon days (Ammavasai). For this purpose certain land endowment was made during the period of the chola king Kuloththungachola I

Ladies also have contributed a lot to the welfare of this temple. Sadagopan Thirunangai wife of Uyyanindraduvan alias Kalingarayan, a native of Andhanur in Mutthutrukurrum seems to have made some land gift to the God and Goddess . during the period of kulasekara pandya. Thirumangaiyandal wife of Uyyanindraduvan alias udayan kalingarayan, a native of Anthanur Sirukambur located within Mutthutruk kurrum, had made certain land endowment to meet out the expenses of maintaining the tank which yielded flowers for the worship of God. Two ladies, one by name Atkondi, wife of Thiruvarangadevan and another by name Thirumakal wife of Suriyanarayanan had made endowment of sheep. Kotranacchiyar, a wife of Asipattanarayanan, a resident of Thirutthangal had endowed a perpetual lamp.Uyyavandhal wife of Ponnalakiyan, a native of Srivanavanmadevicchathurvedimangalam, in Venbunadu had donated for a ' Sandya deepam'. The above mentined gifts made during the Later Pandya period, clearly prove that ladies too had played an important role in the development of this temple .

As per the political geography noticed from the inscriptions, Thirutthangal was a Devadhana Brahmadheyam in Karunilakkudinadu, in Madhuroadhaya valanadu of Sri Pandi Nadu. This brahmadheya settlement was administered by the brahmin sabha 'Mulaparushai'. This locality was well irrigated by certain tanks like Davendharavallabhappereri and Nindranarayanappereri.

On the top of the hillock, on the eastern side to this vishnu temple there is shiva temple also. This temple popularly known as Karunellinathaswamy temple was built in stone for Thangal Isar and his consort Gauri by Soran Uyyanindraduvan alias Gurukulattharaiyan of Thadankannichitrur. An inscription found in the southern wall of the

this shiva from becoming a Bhiksatana to beg for his daily bowl of bali, by instituting a special service and making provisions for food offerings to the deity. From an inscription engraved in the north wall of the central shrine of this temple we come to know that a certain Kumararangappa Nayakkar had gifted 1/4 share of the Udaippankulam village to this temple, for the purpose of meeting out the puja expenses of both shiva and Amman.

A hero stone inscription also has been copied from Thirutthangal which records the 'ratthakkani' donated in praise of a certain Ullibomman Kalangatha Kandanayakkar's blood sacrifice. This inscription further records that he was a servant of Varadhungarama Thanippuli kalangatha kandanayakkar. This record can be dated back to 17-18th century A.D.,

MANGALAM

From the availability of Black and Red ware potteries and Iron age implements from the village Mangalam, which is located in between Sivakasi and Kirisnankoyil, we can safely say that this area was a sangam period settlement area. As per the political division of the Later Pandyas, this village was a southern hamlet of Kulasekaracchathurvedi mangalam, located within Karunilakkudi nadu in Madhurodhaya valanadu. The shiva temple, (the Kailasanathar koyil), is in existence from the 12th century A.D., and during that period this temple was popularly known as 'Ayirathenmisvaramudaiyar' temple. Veerapathiranallur was a devadhana of this temple during the period of Kulasekara Pandya (1195 A.D.). An endowment made as 'Thirumadaippallipuram' to this temple by the Sabha of Kulasekaracchaturvedimangalam is recorded is one of the inscriptions. we come to know about a vishnu temple by name 'Veerapanditha Emperuman' from an inscription dating back to the period of Maravarman Sundarapandya I.

INJAR

Archaeologically the antiquity of the settlements of Injar, which is located in between Sivakasi and Srivilliputhur, dates back to the microlithic period, since from a mound located west of the shiva temple, microlithic tools, Black and Redware potteries, and urns are available. The shiva temple of this village was constructed by Soran Uyyanindraduvan alias Gurukulatharaiyan and was named after his king Maravarman Sundarapandya I (AD 1216- 1238). This Gurukulatharaiyan was a native of this village Injar, which was otherwise called by the name Thadankkannichitrur as noticed in the Later Pandya inscriptions. The same Gurukulatharaiyan had keenly taken part in the construction works of both Shiva and Vishnu temples at Thirutthangal also. Near the shiva temple on the road side an oil press is found with an inscription which can be dated back to eleventh century. The inscription records that that oil press was installed by certain Vanavichadhiran alias Yennankalakkiperaiyan.

YEDHIRKKOTTAI

At Ethirkkotai, in the cotton producing belt of Virudhunagar region, located in between Sivakasi and Venbakottai, we have both siva and vishnu temples datable to the Early Pandya period. This village was a popular centre of the textile merchants as early as

Ardhamandapa of this temple states that the above said Gurukulattharaiyan had prevented tenth century itself and a certain Acchan of that Aruvaivanikacchri had made an endowment of fiftyfive sheep to the temple of Kutthankudi Sunaikkudi Padarar, for burning a perpetual lamp. An inscription at Venugopalaswamy temple dating back to the period of the great chola king Rajaraja I (1006A.D.,) records certain land donation made by the Nagarathar of Kutthankudi, Another inscription of Rajaraja period also records an endowment most probably by the merchant guild Thisaiyayiratthainnutruvar for the drummers. The above said inscriptions are good proof for the fact that this village was an important merchantile centre of this region.

KOTTHANERI

At Kotthaneri, some memorial stone inscriptions are found outside the village .One slab was installed in memory of a certain Gopalanayakkar whose image is depicted with a sward in his hand. Another stone inscription records the name of a certain Subbaiya Nayakkar whose image is noticed in the anjali pose. Other two memorial stones were erected in memory of certain ladies. Cellatthammal wife of Mariyappan hailed from Kavundampatty, and chinnamariammal wife of Gopalanayakkar son of Mutthappa Nayakkar belonging to Kavundampathy village were remembered by these memorial stone.

MANAKACCERY(T)

Thadankanni Manakaccheri popularly known as T. Manakaccheri is located in between Sivakasi and Srivilliputhur. An inscription datable to 13th A.D., noticed near a well of this village records that Venbilnattar, Karunilakkudinattar, Irunjonattar, Arinattar, Venbaikudinattar and Thirumallinattar collectively took steps of protection (Asiriyam) . Below the text of this inscription certain tools have been carved. Another inscription of the same period noticed near the Irulappaswamy temple records the pretection given to Kualsekarapuram by a local cheif known by the name Perumal Atkondapillai Malai kathakandar.

CHOLAPURAM

Utthamacholachadhurvedimangalam now popularly known as Cholapuram is located at a distance of 20 kms from Srivilliputhur on the road from Srivilliputhur to Thirunelveli. Since we get microlithic tools on the banks of Devi river, it is clear that this place had human settlements from that early period itself. Further the availability of Black and Redware potteries and megalithic urnburials in this area, prove beyond doubt the presence of Sangam period settlements in this area. Here in this village both shiva (Vikkiramapandisvaramudaiyar temple) and vishnu temples (Utthamachola vinnagar alwar alias Venkadajalapathy temple)are notable ones. The outer entrance of the shiva temple was built by the name of the Pandya rular Sundarapandya and the inner entrance was built by the name 'Thambhikku Nallan Thiruvayil'. The door jamb of the second gopura was built by Udhaiyan udaiyan alias Sundarapandyappallavarayan. The stone mandapa located in front of the Natarajar mandapam was built by certain Periyar perumal alias Venavudaiyar of Pirambilur. The stone pillars of this mandapa were donated by a number of individuals. Sadaiya mandhirikal of Cholakulandhakapuram, Sothisutriyan alias

Sundarapperumal a native of Nangur, Dhanmapalan, Pallisuryan alias Soman Devan from Nangur, Selan of Arasur and Uyyaneri kathan alias Udaiyan Umaiyan were certain donars traceable from the inscriptions. Among the donars of the pillars certain Bhattan by name Dhanabalan who is said to have hailed from Konangur made this donation as a votive offering, to thank God for having blessed him with a son whose name is recorded in the inscription as Udanpirappalagiyar. Certain tax was levied on the sale of garments sold in Cholakuram, Mudivalangupandian, Kundratthur, Irandu sollathan, Sethurama kurichi, Samandhan kandanveerasinganallur, and Pandiyadevakuricchi and that tax amount was donated to the temple. The amount collected by this donation was utilised for the maintenance of the temple building structures and for the repair works as per the decision taken by the above said villagers.

An inscription dating back to Kulasekara pandya (1561 AD) of Thenkasi pandya dynasty records that a certain Urudaiya mudhali alias Veerapandi Sudikkoduttha Mudhali, who was a madappathiyam of Thiruvallavayudaiyar koyil at Madurai, was appointed as the temple accountant of Veerapandisvaramudaiyar temple as per the orders of the prince Alaganperumal Adhiveeraraman. According to another inscription of Kulasekaran alias Parakirama pandiyan (1573 AD) of the same dynasty, a certain Bhattar, Alagar a kaikkola of the Vasudevanallur temple was appointed as the Madappathiyam in the Vikkiramapandisvaramudaiyar temple, and for his service he was given 2 ma of land that can be utilized hereditarily by his family.

An inscriptions of Jatavarman Parakirmadeva (1322 A.D.) records a sale of land comprising certain Sakkaraneri, which was located on the southern quarter of Thaniyanai Virapandia chaturvedimangalam, a Brahmadeya in Arinadu, as Karanmaicchenmum to a certain Suriyadevan Thambikku Nalla perumal alias Pillai Sundarapandya vanakovaraiyar an Akapparivara Mudhali of the ruler hailed from Arukkaikundrathur in Anmanadu and as Vadakkadamai to the Cholapuram Shiva temple by the mahashabhai of the above said Chaturvedimangalam. Another inscription records the grant of a certain land by the king (Konerinmaikondan) to this shiva temple, after purchasing it from Sundarapandya Vanakovaraiyar as Karpuravilai for a sum of 1000 panam. to meet out the expenses of a festival instituted after the name of the king and the expenses of food and other offerings of the daily worship. In this manner the shiva temple built in the name of Maravarman Vikkiramapandiyan (1250-78 A.D.) was a popular saivite religious centre in this area.

The Venkadachalpathi temple built in the name of the Kulothunga chola - II was popularly known in this area by the name Uthama Chola Vinnagaram during thirteenth century.

An inscription records that a certain Veeran Kalankariyan alias Venavudaiyar had built certain portions of this temple. A mandapa by name Cheranarayanam Thirumandapam also was built within the temple in the thirteenth century. From the inscription it is also known that villages like Velliyarai nallur, Thirucchelur, Amanputhur, Kondaiyarneri, Upanayamangalam were granted to this Utthamachola Vinnagar Alwar temple. Certain land gift was made to this temple during the period of the Yemmandalamum Kondaruliya Kulasekara Pandya to meet out the expenses of the worship of the Mannar and Nachiyar images of this temple.

MUDHUKUDI

A hero stone inscription dating back to thirty fourth regnal year of Maravarman Kulasekara Pandya - I (1302 A.D.) has been noticed at Mudhukudi village which is located on the road from Rajapalayam to Cholapuram. The hero Periya Devapallan, a guard of Karunkulam tank, located northwest of Mudhukudi village, had sacrificed his life while protecting the villages from the floods that occurred due to the embankment of the tank. In memory of his sacrifice this hero stone has been erected and 1/2 ma of land was donated to his daughter as Udhirappatti.

PUDHUPALAYAM (RAJAPALAYAM)

Pudhuppalayam which is at present a part of the Rajapalayam Municipality was popularly known by the name Karunkulam alias Sadhavasaganallur around thirteenth century A.D.,. The Shiva temple of this area, Parannankattharuruliya swamy temple is in existence from the thirteenth century. Here in this village a mutt was established in the name of Oruvarunarndhan Yenakkunalla perumal a resident of Rajavallipuram. To feed the disciples of this mt, and Isana Dheva, who belonged to the Thiruvarur Krishna Glaki mutt, the Pandya ruler Maravarman Sundara Pandya II had donated twelve ma of land as madappuram. Some other inscriptions of this temple are also endowment records of land gifts to this mutt. From this it is clear that this mutt was very popular in this area during the later pandya period. From an inscription noticed in the lintel of the entrance we come to know that the doorframe and the steps of this temple were built by a certain Valvalla Panyadevan.

DEVADHANAM

Devadhanam located on the highway from Madurai to Senkottai is a well known microlithic centre. The availability of a number of urn burials in this area is a good evidence for the sangam period settlements. The Shiva temple of this villages is located near the foothills of the western ghats and that area is pointed out by the name Bhagavanparai of Semmaram alias Kulasekarapuram in Anmamadu. Hence the name of the deity as noticed in the early inscription is Udaiyar Thirubhagavanparai Aludaiyanayanar Sixteenth Century onwards the deity of this temple is popularly known by the name Nachadai thavittha Nayanar . This temple seems to have been constructed during the Early Pandya Period, and had undergone renovation during the thirteenth century. As noticed in the inscriptions Srivallaba Pandya had instituted a special puja by name Akavaraman Sandhi and for the expenses of this special puja, he had endowed certain lands also to the temple. Parakrama Pandya had made certain land endowments to this temple to meet out expenses of a certain morning puja (kalai sandhi) instituted by him. Urudaiya Mudhali alias Veerapandiyathevar was appointed as Madapatthiyakanakkar (Accountant) around (1554-A.D.) He was brought to this temple from Alavayudaiyar temple at Madurai.

மாவட்டம் :	விருதுநகர்	ஆட்சி ஆண்டு :	இல்லை
வட்டம் :	விருதுநகர்	வரலாற்று ஆண்டு :	கி.பி.12 ஆம் நூ.ஆ.
ஊர் :	சோரம்பட்டி	இந்தியக் கல்வெட்டு:	ஆண்டு அறிக்கை
மொழி :	தமிழ்	முன் பதிப்பு :	
எழுத்து :	தமிழ்	ஊர்க்கல்வெட்டு	
அரசு :	இல்லை	எண் :	1
மன்னன் :	இல்லை		
இடம் :	இவ்வூரிலிருந்து முத்துலிங்காபுரம் செல்லும் சாலையில் உள்ள ஈசுவரன் கோயிலில் நடப்பட்ட கல்.		
குறிப்புரை :	கருநிலக்குடி நாட்டுத் திசைச் சுடர்மங்கலத்து குடியன் குறிச்சன் என்பவன் நினைவாக நடப்பட்ட கல். இக்கல்லின் மேல்பகுதியில் திரிசூலம் பொறிக்கப்பட்டுள்ளது.		

கல்வெட்டு

1. ஸ்ரீ கருநிலக்குடி
2. நாட்டு திசைச்
3. சுடர் மங்கல
4. த்துக் குடியந்
5. குறிச்சநுக்கு கூற்
6. செகுத்து தலைநீர்
7. அமிஞ்ச கல்

த.நா.அ. தொல்லியல்துறை

தொடர் எண் :

221/2005

மாவட்டம் :	விருதுநகர்	ஆட்சி ஆண்டு :	இல்லை
வட்டம் :	விருதுநகர்	வரலாற்று ஆண்டு :	கி.பி.12 ஆம் நூ.ஆ.
ஊர் :	காரிசேரி	இந்தியக்கல்வெட்டு:	
		ஆண்டு அறிக்கை	
மொழி :	தமிழ்	முன் பதிப்பு :	
எழுத்து :	தமிழ்		
அரசு :	பாண்டியர்	ஊர்க்கல்வெட்டு	
மன்னன் :	பாண்டியர்	எண் :	1

இடம் : இவ்வூர் லெட்சுமி நாராயணப் பெருமாள் கோயில் முன்புள்ள செக்கு.

குறிப்புரை : வீரதச்சன் என்பவன் காரியின் பேரில் செய்த செக்கினைக் குறிக்கிறது.

கல்வெட்டு

1. ஸ்ரீ காரி பேரி
2. ல் அரியான்வி
3. ல் மடை வீரதச்
4. சன் [இடுவிச்ச] செக்
5. கு உ

மாவட்டம்	:	விருதுநகர்	ஆட்சி ஆண்டு	:	9
வட்டம்	:	சிவகாசி	வரலாற்று ஆண்டு	:	கி.பி.1119
ஊர்	:	திருத்தங்கல்	இந்தியக் கல்வெட்டு:	:	543 / 1922
			ஆண்டு அறிக்கை		
மொழி	:	தமிழ்	முன் பதிப்பு	:	
எழுத்து	:	தமிழ்	ஊர்க்கல்வெட்டு		
அரசு	:	பாண்டியர்	எண்	:	1
மன்னன்	:	குலசேகரன்			

இடம் : நின்ற நாராயணப் பெருமாள் கோயில் முன்மண்டபம் வடகவர்.

குறிப்புரை : பாண்டியமன்னன் குலசேகரன் பெயரால் 'குலசேகரச் சதுர்வேதிமங்கலம்' என்னும் சதுர்வேதி மங்கலம் ஒன்று உருவாக்கப்பட்டதை இக்கல்வெட்டு குறிப்பிடுகிறது.

கல்வெட்டு

1. ஸ்ஷிஸ்ரீ பூவின்கிழத்தி மேவ வீற்றிருப்ப மேதினி மாதுநீதியிற் புணர போர்மடந்நை [த ஐய]
2. ப் புயத்திருப்ப மாக்கலை மடந்தை வாக்கினில் விளங்கத் திசையிரு நான் [கு] மிசை நிலா வெறி [ப்பமை]
3. ற நெறிவளர மனு நெறி திகழ வற நெறிச் சமை யங்களாறுந் தழைப்பக் கான வேங்கையை வில் [லுடன்]
4. துரந்து மீனங் கனகாசனத்து வீற்றிருப்ப எண்கிரி சூழ்ந்து வேழ்கட [ே]லழ் பொழில் வெண் கு [டை...] நிழற்றச் செங்கோ
5. ல் நடப்ப கொடுங்கலி நடுங்கி நெடும் பிலத் தொளிப்ப வில்லவர் செம்பியர் விராடவர் பல்லவர் திறையுடன் [முறை...] முறை பணிய இருநேமிய
6. ளவு மொரு நேமி வோங்க வின்னமுதாகிய வியலிசை நாடக மன்னி வளர மணிமுடி சூடி விளங்கிய மணியணி வீரஸிஃ [ஹா ஸனத்து...] வீற்றிருந்தருளிய
7. ஸ்ரீ கோச்சடைய பன்மரான த்ரீஹுவனச் சக்ரவத்திகள் ஸ்ரீ குலசேகரனெவற்கு யாண்டு ஒன்பதாவது நாளிருநூற்றொருபத் தாறினால்
8. மதுரோதைய வளநாட்டு மாடக்குளக்கீழ் மதுரை க் கோயிற் பள்ளியறைக் கூடத்துப்பள்ளி
9. ப் பீடங் காலிங்கராயனி லெழுந்தருளியிருந்து குலசேகரச்சதுவெ²மங்கலத்துஸஸெலெ யார் செய்யத் திருவாய் மொழிந்தருளின்ப
10. டி வேடிமும் ஸாஸ்திரமும் போய் பூர்த்தியாதர்களாயிருக்குஞ் சதுர்வேதிபட்டர்கள் பேர் ஐம்பத்து நால்வர்க்கு ஸ்ரீஹே²யமாக்க
11. ரு நிலக்குடி நாட்டுத் திருத்தங்கால் திருமலை மேல் நின்றருளிய பரமஸ்தாமிகள் தேவதான மிந் நாட்டுத் திருப்பனை யூரு மிவ்வூற் பா
12. ற் பொற் கொடி புதுக்குளமுந்திறப்பூ இருஞ்சோணாட் டுக்குமண மங்கலமுஞ் சேந்த மங்கலமுமாக இவ்வூர்கள் நான் கெல்லைக்கு

13. ட் பட்ட நீர் நிலமுங்கருஞ் செய்புன்செய்யும் நத்தமு முப்பட்ட நிலமுன்னுடையாரும் பழம் பேருந் தவிர்ந்து ஒருரொரு புறவாக் கிய பனையு.
14. ற் பாற் புகலோக கண்ட நல்லூரென்று பேர் கூவப் பட்ட நத்தத்திலே குடியிருப்பாராகவும் ஒன்பதாவது முதல் கருநிலக்குடி நாட்டு.
15. க்குலஸேவாச்சதுவெ⁺ழிமங்கல மென்னும் பேரால் ஸ்ரஹ்ஷெயஞ் செய்யப் பெறவேணு மென்று ஐயன் காலிங்கராயன் [நமக்குச் சொ]
16. ன்னமையிலிப்பேற்கு இப்பனையூற் பாற்புக லோக கண்ட நல்லூரென்று பேர் கூவப்பட்ட
17. நத்தத்திலே குடியிருப்பாராகவு மிவ்வூர்கள் நான்கு எல்லைக்குட்பட்ட நீர்நிலமுங்கருஞ் செய் புன்செய்.
18. நில முன்னுடையாரும் பழம் பேருந்தவிர்த்து ஒருரொரு புறவாக்கி இவ்வாண்டு முதல் கருநீலக்குடிநாட்டுக்குலசேகரச் ஊது
19. வெ⁺ழி மங்கல மென்னும் பேரால் பங்கும் மனையுமெழுதி ஸ்ரஹ்ஷெயஞ் செய்து வரியிலா ரெழுத்திட்ட வள்வரியும் நம்மோ லையு
20. ந்தரச் சொன்னோம் இப்படிக் கைக்கொண்டு கல்லிலுஞ் செம்பிலும் வெட்டுவித்துக்கொள்க வென்று திருவாய்மொழி.
21. ந்தருளிணார் இவை திருவழுதி வளநாட்டுக் கற்குறிச்சியான ராசராச நல்லூர் ஆஞ்சனேயன் தேர் பொலிய நின்றானான வழுதி நாராயண மூவேந்தவேள
22. ா ன் எழுத்து இவை மிழலைக் கூற்றத்துக் கீழ்க்கூற்று பழங்குன்றத்து விளத்தூருடை யானாட்கொண்டானரங்கனான சேதி ராயன் எ
23. முத்து இவை அண்டநாட்டு பெருமணலூர் மந்திரி ஆ சிங்க தேவனெழுத்து

த.நா.அ. தொல்லியல்துறை**தொடர் எண் : 223/2005**

மாவட்டம்	:	விருதுநகர்	ஆட்சி ஆண்டு	:	இல்லை
வட்டம்	:	சிவகாசி	வரலாற்று ஆண்டு	:	இல்லை
ஊர்	:	திருத்தங்கல்	இந்தியக் கல்வெட்டு	:	544/1922
			ஆண்டு அறிக்கை		
மொழி	:	தமிழ்	முன் பதிப்பு	:	
எழுத்து	:	தமிழ்			
அரசு	:	பாண்டியர்	ஊர்க்கல்வெட்டு		
மன்னன்	:	-	எண்	:	2

இடம் : நின்ற நாராயணப்பெருமாள் கோயில் மகாமண்டபம் வடசுவர்.

குறிப்புரை : கருநிலக்குடி நாட்டிலமைந்திருந்த திருப்பனையூர் பொற்குடி புதுக்குளம், இருஞ்சோணாட்டு குமணமங்கலம், சேந்தமங்கலம் ஆகிய ஊர்களின் நான்கெல்லைகளுக்குட்பட்ட நிலப்பகுதிகள் ஒருர் ஒரு புரவாக்கப்பட்டுப் பழம்பெயர் நீக்கிப் பனையூர் பால் புகலோக கண்டநல்லூர் என்ற பெயரால் அழைக்கப்பட்டுள்ளன. இப்புகலோக கண்ட நல்லூர் நத்தத்திலே குடியிருப்போராகவும், நிலம் முன்னுடையோராகவும் இருந்தவர்களுக்குப் பழம் பெயர் தவிர்த்து, குலசேகரச்சதுர்வேதி மங்கலம் என்னும் பெயரால் பங்கும் மனையும் எழுதிப் பிரமதேயம் செய்யப்பட்டமையாக இக்கல்வெட்டு தெரிவிக்கிறது.

1. ஸ்ரீ த்ரிஹ வனச் சக்ரவர்த்தி கோ நேரின்மை கொண்டான் கருநிலக்குடி நாட்டு குலசேகர சது வெ மங்கலத்து ஸ லையார்க்கு வேடி மும்.
2. ஸா ஷ்டுமும் போய் வலர்வூதர்களாயிருக் குஞ் சதுவெடி லட்டர்கள் பேர் ஜம்பத்து நால்வற்கு ஸ்டுஹ்டெயமாகக் கருநிலக்குடி நாட்டுத் திருத்தங்காற் திரும
3. லை மேல் நின்றருளின பரமஸூாமிகள் தேவதானமிந் நாட்டுத் திருப்பனையூற் பொற்கொடி புதுக்குளமுந்திறம்பு இருஞ் சோணாட்டு குமணமங்
4. கலமுஞ் சேர்ந்த மங்கலமும் ஆக இவ்வூர்கள் நாங்கெல்லைக்குட்பட்ட நீர்நிலமுங் கருஞ்செய் புன்செய்யு நத்தமுமுட்பட்டநிலம் முன்னுடையாரும் பழம் பேருந் தவி
5. ற்து ஒருரொரு புரவாக்கிப் பனையூற்பால் புகலோக கண்ட நல்லூரென்று பேர் கூவப்பட்ட நத்தத்திலே குடியிருப்பாரா கவும் ஒன்பதாவது முதலிந்
6. நாட்டுக் குல ஸேவரச்சதுவெடி மங்கல மென்னும் பேரால் ஸ்டுஹ்டெயஞ் செய்யப் பெற வேணு மென்று ஐய்யன் காலிங்கரா
7. யர் நமக்குச் சொன்னமையில் இப்பேற்கு இப்பனையூற்பால் புகலோக கண்ட நல்லூரென்று பேர் கூவப்பட்ட நத்தத்திலே குடியிருப்பாராகவுமிவ்
8. லூர்கள் நான்கெல்லைக்குட்பட்ட நீர் நில முங்கருஞ்செய் புன் செய்யுந் நத்தமு முட்பட்ட நிலம்முன்னுடை யாரும் பழம் பேருந் தவிர்த்து ஒருரொ

9. ரு புரவாக்கி இவ்வாண்டு முதல் இந்நாட்டுக் குலசேவாச்சத்துவெஹி மங்கலமென்னும் பேராற் பங்கும் மனையும் எழுதி கே
10. ழ்வியும் வரியிலா ரெழுத்திட்ட உள்வரியுந் தரச் சொன்னோம். இப்படிகைக் கொண்டு கல்லிலுஞ் செம்பிலும் வெட்டிக் கொள்கஉ
11. இவை கேரள சிங்க வளநாட்டு வெளியாற் றூருடையான் ஸ்ரீவல்லவன் ஸ்ரீகயிலா ய முடையானானதியாகா பரண மூவேந்த வேளான் எழுத்து
12. இவை கேரளசிங்க வளநாட்டு வெளியாற்றூ ருடையான் பொன்னம்பலக் கூத்தன் திருத்தளியான் விக்கிரம பாண்டியக் கலிங்கதரையன் எழுத்து.
13. இவை அண்டநாட்டுப் பெருமணலூர் மந்திரி ஆதிச்ச தேவனான பல்லவராயன் எழுத்து

மாவட்டம்	:	விருதுநகர்	ஆட்சி ஆண்டு	: 13 + 5
வட்டம்	:	சிவகாசி	வரலாற்று ஆண்டு	: கி.பி. 1190 - 1217
ஊர்	:	திருத்தங்கல்	இந்தியக் கல்வெட்டு:	545/1922
			ஆண்டு அறிக்கை	
மொழி	:	தமிழ்	முன் பதிப்பு	:
எழுத்து	:	தமிழ்		
அரசு	:	பாண்டியர்	ஊர்க்கல்வெட்டு	
மன்னன்	:	குலசேகரன்	எண்	: 3
இடம்	:	நின்ற நாராயணப்பெருமாள் கோயில் வடக்குச் சுவர் கீழ்வரிசை - 2		
குறிப்புரை	:	திருத்தங்கால் திருமலை மேல் நின்றருள் கின்ற பெருமாளுக்கு, ஆரி நாட்டுப் பிரம்மதேயமாக இருந்த பராக்கிரம சதுர்வேதிமங்கலத்துச் சபையார் தர்மதானமாக நிலக்கொடை அளித்ததை இக்கல்வெட்டு குறிப்பிடுகிறது.		
கல்வெட்டு	:	<ol style="list-style-type: none"> 1. ஷ்ஷிஸ்ரீ பூவின் கிழத்தி மேவி வீற்றிருப்ப மேதினி மாது நீதியிற் புணர வயப்போர் மடந்தை ஐயப்புயத்திருப்ப மாக்கலை மடந்தை வாக் [கினி] 2. ல் விளங்கத் திசையிரு நான்கு மிசை நிலா வெறிப்ப மறை நெறிவளர மனுநெறி திகழ வறநெறிச் சமயங்களாறுந் தழைப்பக் கானவேங்கை யை வில் 3. லுடன் தொடர்ந்து மீனங்கனகாசலத்து வீற்றிருப்ப வெண்கிரி சூழ்ந்த வெழுகடலேழு னெழில் வெண்குடை நிழற்ற செங்கோல் நடப்பக் கொடு 4. ங்கலி நடுங்கி நெடும்பிலத் தொளிப்ப வில்லவ செம்பியர் விராடர் பல்லவர் திறையுடன் முறைமுறை பணிய விருநேமியளவு மொரு நேமி 5. யோங்க இன்னமுதாகிய வியலிசை நாடக மன்னி வளர மணிமுடி சூடி வெற்பென வோங்கிய வீரஸிஹாஸனத்துக் கற்பக நிழற்கீழ் கலை வல்லோர் புகழ ம 6. ன்னவர் தேவியர் வணங்கி நின்றேத்த அன்ன மென்னடை யவனி முழுதுடையாளோடும் வீற்றிருந்தருளிய ஸ்ரீகோச்சடைய வன்மரான தி லுவனசகூ வதிகள் 7. ஸ்ரீ குலசேகரனெவற்கு யாண்டு பதின்மூன்றா வதினெதிரைய்யா மாண்டு கன்னி நாயற் றொன்பதாந் தியதியும் பூர்வபட்சத்த த்தமியும் வியாழக்கிழமை 8. யும் பெற்ற சதயத்து நாள் ஆரிநாட்டு ஸ்ரீஹ்ரெயம் ஸ்ரீவராசூ 2 லுத்துவெளிமங்கலத்து ஸலெயேயோங் கருநிலக்குடிநாட்டு ஡ேவதாந ஸ்ரீஹ்ரெயந் திருத்தங்காற் 		

25. கை த்ரை லோக்யநாராயண லட்ட எழுத்து இவை பசலை ஸ்ரீஹ்
ஸாங்கன் பேரருளாளன் எழுத்து இவை பெருவா
- 26 யூற் பெரிய நம்பிய யஜந மூத்தி எழுத்து இவை பெருவாயூற்
சேந்தன் மாறெனமுத்து இவை பசலை ஸ்ரீ மாதவெனமுத்து இவை
- 27 பசலை திருக்குன்றன் ஸ்ரீ வாஸுதேவ லட்டசோமயாஜி
எழுத்து இவை திருநல்லூர் ஶாமோஶ னானந்த நாராயண னெழுத்து இவை
- 28 பெருவாயூர் ஜாத வேதனடிகளெழுத்து இவை திருவமுந் தூற் தேவரெழுத்து
இவை பசலை ஸ்ரீ ஶாயவன் சேர்ந்த பிரானான அழகிய பிரா
- 29 ன் ஶாஸன் எழுத்து இவை நெரட்டுர் ஆட்கொண்ட பிள்ளை எழுத்து
இவை பசலைத் திருமாலிருஞ் சோலை அடிகள் எழுத்து இவை
30. இருங்கண்டித் திருமாலிருஞ் சோலை நாராயணன் எழுத்து இவை
கந்தாடை நாராயண நம்பிமகன் பேராயிரமுடையான் எழுத்து
31. இவை குண்டுர் திருமாலிருஞ்சோலை நாராயணன் எழுத்து இவை கிராஞ்சி
ரஶ்ரூ லட்டன் எழுத்து இவை ஒட்டிரை ஸ்ரீஶாமராயலட்ட
32. ஸோமயாஜி எழுத்து இவை திருப்பேற் தேர் பொலிய நின்றான் எழுத்து
இவை வீரவல்லித் திருமா லிருஞ்சோலை நாராயணன் எழுத்து
33. இவை பசலை ஸ்ரீஹ்ஶ்ரீ ஶக்ஷனடிகள் எழுத்து இவை கந்தாடை
கேசவன் எழுத்து இவை திருத்தங்கால் அனவரத ஶான சீராமதேவன் எ
34. முத்து இவை நெ ரெட்டுர் ஸ்ரீகுமாரன் எழுத்து இவை பசலை ஶ்ரீஶாயன்
சங்கர நாராயணன் எழுத்து இவை குரவசேரி பரணணார் எழுத்து
35. இவை மருதூற் சங்கரன் பெரிய நம்பி எழுத்து இவைகுரவசேரி
திருமாலிருஞ்சோலை நாராயண னெழுத்து இவை சாதணைப்
பள்ளி கொண்
36. டானெழுத்து இவை பெருவாயூரடிகள் பூதத்தாமென முத்து இவை
கிராஞ்சி சிங்கப்பிள்ளை எழுத்து இவை மருங்கூருதய திவாகரன்
37. சிராமதேவெனமுத்து இவை கிராஞ்சிய நாராயண லட்ட
அபிஷக்ஷயாஜிஶ்ரீ எழுத்து இவை பொன்ன
புறத்தாள வந்தானெழுத்து இவை
38. வ பசலைச் சேந்தபிரான் சூரிய தேவ னெழுத்து இவை
குண்டுர் செண்பகநம்பி எழுத்து இவை மருதூற்
மகாதேவ ஸோமயாஜி நாராயண
39. ன் எழுத்து இவை உறுப்புட்டுர்ப் பேராயிரமுடையான்
எழுத்து இவை பிராயூற் தேவதேவேஶ லட்ட ஸோமயாஜியார்
மகனழகெனமுத்து
40. இவை வங்கிப்புறத்து ஆண்டபிள்ளை எழுத்து இவை சாகணை
யஜ மூத்திஎழுத்து இவை நாலூரிளைய பெருமானெழுத்து
41. இவை முற்பிலாச் சோலைப் பிரானெழுத்து இவை பொன்னம்புரத்து
யஜநமூத்தி எழுத்து இவை குரவசேரிச் சிராம தேவ

42. ஹட்ட லொஹ்யாஜி ஂழுத்து இவை குரவசேரி சேந்த
பிரானெழுத்து இவை கிராஞ்சிக் கண்ணகுமா ரனெழுத்து இவை திருத்
43. தோவானையூர் சீராம தேவனனைஞ்ச கோனெழுத்து இவை தூப்பிற்
சிதர ஹட்ட சோமயாஜி ஂழுத்து இவை கிராஞ்சி ஸ்ரஹ்ண
44. னெழுத்து இவை கோமடத்துச் சிராம தேவனெழுத்து இவை பெருவாயூர்
சேந்த பிரானடிகளெழுத்து இவை பெருவாயூர
45. டிகள் சேந்த பிரானெழுத்து இவை திருப்பேர் ஸ்ரஹ்ண
திருமாலிருஞ்சோலை நாராயணனெழுத்து இவை நம்பூற் ஸ்ரஹ்ண
46. னெழுத்து இவை முற்பிலாத் திருமாலிருஞ்சோலை நாராயணனெழுத்து
இவை திருப்பேற் சேந்த பிரான் நாராயண னெழுத்து இவை
47. பசலைச் செந்தாமரைக் கண்ணன் சங்கரநாராயண னெழுத்து இவை
பெருவாயூர்ச் சுதனடிகளெழுத்து இவை திருப்பேர் நாராயணன் திரு
48. மாலிருஞ்சோலை ஂழுத்து இவை பத்தங்கிச்சேது டையான்
ஹட்டனெழுத்து இவை குண்டூர் ஸ்ரஹ்ணமூத்தி ஂழுத்து இவை நாலூற்
49. பாண்டவ தூதனெழுத்து இவை பசலைக் கேசவ னெழுத்து இவை
பொட்டிறை யாட்கொண்ட வில்லிஹட்ட னெழுத்து.

த.நா.அ. தொல்லியல்துறை**தொடர் எண் : 225/2005**

மாவட்டம் :	விருதுநகர்	ஆட்சி ஆண்டு :	
வட்டம் :	சிவகாசி	வரலாற்று ஆண்டு :	கி.பி. 1070 - 1120
ஊர் :	திருத்தங்கல்	இந்தியக் கல்வெட்டு :	564/1922
		ஆண்டு அறிக்கை	
மொழி :	தமிழ்	முன் பதிப்பு :	
எழுத்து :	தமிழ்		
அரசு :	சோழர்	ஊர்க்கல்வெட்டு	
மன்னன் :	குலோத்துங்கன்	எண் :	4

இடம் : நின்ற நாராயணப்பெருமாள் கோயில் முதல் திருச்சுற்று மேற்குச் சுவர்
குறிப்புரை : திருத்தங்கல் திருமலைமேல் நின்று அருள்புரிகின்ற பெருமாள் கோயில் இறைவன் அம்மவாசை தோறும் எழுந்தருளப்பட்டு புறப்பாடு செய்யப்பட்டுள்ளார். இந்தப் புறப்பாட்டிற்கான செலவினங்களுக்காக வேண்டி ஒன்றரையே ஒருமா நிலம் நிலக்கொடையாக வழங்கப்பட்டிருந்துள்ளது.

கல்வெட்டு :

1. திருவிடையடிக்குக் கிழக்குத்திருமண்டபத்தாமரை யடிக்கு தெற்கு இக்கல்வெட்டிக்கொடுத்தபடி ஸ்ரீ ஸ்ரீ கொலோத்துங்க சோழ தேவற்கு யாண்டு ௩௮௨ இராஜராஜ பா
2. ண்டி நாட்டு மதுராந்தக வளநாட்டுக் கருநிலக்குடி நாட்டுத் தேவதான ஸ்ரீ ஹ்ரெயம் திருத்தங்கல் திருமலைமேல் நின்றருளின பராஹ்லாடிகளுக்கு அமாவா ஸு புறப்பட்டருளி எழுந்தருளு
3. கைக்கு வேண்டும் அமுதுபடி சாத்துப்படிகள் அரிசி தூணி பதக்கு பெலி வற்கத்துக் கறியமு துகளும் நெய்யமு [து] திருவிளக்கெண்ணை...யும் எண்ணைக்காப்பும்
4. மஞ்சட் காப்பும் அடைக்காயமுதும் இலையமுதும் சந்தனக் காப்பு கற்பூர அமுது மிளகு அமுது சீரக அமுதும் உப்பமுதும் மற்றும் வேண்டுவனவுக்கு நீக்கின
5. நீர் நிலமாவது இவ்வூர் பெருங்குளத்துப் பெருமடை கொடுத்தான்... கல்லின் குடிக்கரைக்கு மேற்கு ஒரு பக்கமடைய நிலம் ஒன்றே மூன்று மாவும்.
6. திருமஞ்சனச் சாலைப்புறம் நீக்கின நிலம்எட்டு மாவும் ஆக நிலம் ஒன்றரையே ஒரு மாவும் ஸ்ரீ வைஷ்ணவர்கள் கண்காணி திருச்சி சூகூட நாராயண நம்பியோடும் கூடக்கொண்டு.
7. இந்நிலம் நீக்கிக் குடுத்த ஹ்ரெயிசுவற் செல்வதாக இட்டோம் மூல பருஷையோம் இத்திருமலை மேல் நின்றருளின பரம ஸ்வாமிகளுக்கு இக்கல்வெட்டுப்படியே
8. குடுத்தேன் இவை கோயிற் கணக்கு மானவேற் கலியன்ஞாஸன் எழுத்து

த.நா.அ. தொல்லியல்துறை**தொடர் எண் : 226/2005**

மாவட்டம் : விருதுநகர் ஆட்சி ஆண்டு : 13 + 1 + 1
வட்டம் : சிவகாசி வரலாற்று ஆண்டு : கி.பி. 1070 - 1120
ஊர் : திருத்தங்கல் இந்தியக் கல்வெட்டு: 562/1922
ஆண்டு அறிக்கை
மொழி : தமிழ் முன் பதிப்பு :
எழுத்து : தமிழ்
அரசு : பிற்பாண்டியர் ஊர்க்கல்வெட்டு
மன்னன் : கடையவர்மன் எண் : 5
குலசேகரன்

இடம் : நின்ற நாராயணப்பெருமாள் கோயில் முதல் திருச்சுற்று மேற்குச் சுவர்
குறிப்புரை : திருத்தங்கல் திருமலைமேல் நின்றருள்கின்ற பெருமானுக்கும்,
பிராட்டியாருக்கும் திருப்படி மாற்றுள்ளிட்டு வேண்டும் நிவந்தங்களுக்காக
வேண்டி, முத்தூற்றுக்கூற்றத்து அந்தனூரைச் சேர்ந்த
உய்யநின்றாடுவாரான காலிங்கராயரின் துணைவியார் சடகோபன்
திருமங்கை நிலக்கொடை வழங்கியுள்ளமையைக் குறிப்பதாகத்
தோன்றுகிறது.

கல்வெட்டு

1. ஸ்ரீஸ்ரீ கோச்சடைய பன்மரான திருவனச்சகசுவத்திகள் ஸ்ரீகுலசேகர டெவற்கு
யாண்டு யவதினெதிராமாண்டினெதி ராமாண்டு கருநிலக்குடி நாட்டு தேவதான ஸ்ரீஹ்ரீ
யந் திருத்தங்காற் திருமலை மேல் நின்றருளின பரமஸ்வாமிகளுக்கு முத்தூற்றுக்கூற்றத்து
அந்தனூர் சிறுகம்பூ
2. ருடையானுடையானுய்ய நின்றாடுவாரான உடையார் காலிங்கராயர் தேவியார் சடகோபன்
திருமங்கை யாண்டாளு கந்த ருளிவித்த கரமார்ச்சை எம்பெருமானுக்கும் பிராட்டியார்க்கும்
திருப்படி மாற்றுள்ளிட்ட பலபடி நிவந்தங்களுக்கு உந்திராதித்தவல் செல்வதாக இவ்வூர்
மூலபருஷையார் பக்க
3. ல்விலை கொண்டிட்ட லுமியும் மனையுமாவதிவ்வூர் டெவேந்ருவல்லவப்பேரேரிக் கீழ்
(பெரு) மடை தொடுத்த மருதங் காலான ஸ்ரீதேவிவாய்க்காலுக்குத் தெற்கு அய்யன் காலுக்கு
கிழக்கு இவ்வூர்ளக்குங் குன்றக்காற் பாறைக்கோலால் சுகநாடகூடபபதியம்
4. தெற்கு ருசருபகூபதஸீப விநிப பெருங்காலுக்கு தெற்கு நின்ற நாராயணப் பிலாற்றுக்குக்
கிழக்கு.. லவம் பெருங்காலுக்குத் தெற்குத்திருமாலிருஞ் சோலை வதிக்கு
5. இவதிக்கு கிழக்கு [இ]மருதங்காலான ஸ்ரீதேவி வாய்க்காலுக்கு வடக்கு திருமாலிருஞ்
சோலை வதிக்கு வடக்கு பம்கா
6. தரு மாடக்க இவதிக்கு [கிழக்கு] சா குறை சூக ஆக நிபவும் ிக்கீழ் மேலான நடுவில்
நாராசத்துக்குத் தெற்கு கீழையூற் மங்கல வதிக்கு மேற்கு தெற்குப்புறம் இ மங்கல வதிக்கு
வடக்கும் பள்ளிகொண்டான் கோ

7. யிலுக்கு மேலகிருன தெற்கு நோக்கிப் போன பெருந்தெருவுக்குக் கீழைக் குறுந்தெருவுக்குக் கிழக்கு கிழக்கிட்டு வடக்கடைய யிரண்டு மனை நீக்கியுள்ள மனைகளும் இ நிலம் ஒன்றேகாலும் இம்மூல பருஷை யார் பக்கல் விலை கொண்டிட்டளித்த திருமங்கையாண்டா

8. னித் திருமலைமேல் நின்றருளின பரமசுவாமிகளுக்கு

த.நா.அ. தொல்லியல்துறை**தொடர் எண் : 227/2005**

மாவட்டம் : விருதுநகர் ஆட்சி ஆண்டு : 20
 வட்டம் : சிவகாசி வரலாற்று ஆண்டு : கி.பி. 1070 - 1120
 ஊர் : திருத்தங்கல் இந்தியக் கல்வெட்டு : 552/1922

மொழி : தமிழ் ஆண்டு அறிக்கை
 எழுத்து : தமிழ் முன் பதிப்பு :

அரசு : பாண்டியர் ஊர்க்கல்வெட்டு
 மன்னன் : கோனேரின்மை எண் : 6
 கொண்டான்

இடம் : நின்ற நாராயணப்பெருமாள் கோயில் முன் மண்டபத் தெற்குச் சுவர்.
 குறிப்புரை : இக்கோயில் மூலபருஷையரிடம் இறைவனின் நித்திய பூசைக்காக
 கொடுக்கப்பட்ட தானம்பற்றிய செய்தியினைத் தருகின்றது.

கல்வெட்டு

1. ஸ்ரீஸ்ரீ திருவனந்தி கோனேரின்
மை கொண்டான் திருத்தங்கல் மூல பருஷை யாற்குத் தங்க
2. னூற் திருமலை மேல் நின்றருளின பரமஸ்ரீதேவதான மிவ்வூர்
மேல்பிடாகை ஸ்ரீ வைஷ்ணவரில்
3. ஸ்ரீஹ்ணர் பக்கற் திருமல்லி நாட்டுத் தென்
வெட்டி பற்றுர் விலை கொண்டு நாடு பிடித்த அமரிலாத தேவ
4. னுக்கு ஒற்றி வைக்கயாலே இவன் கடமையி
றாதே அனுபவித்துப் போந்தானாகவும் பத்தொன்பதாவது
5. நாளிலே முத்தூற்றுக் கூற்றத்துக் கப்பலூருடையான் உய்யவந்தான்
வீர சோழ தேவனுள்ளிட்டார் இம்மறவ
6. ி பக்கலே விலை கொண்டார்களாகவும் இக்குளத்திற் கடமையிப் பரம
ஸ்வாமிகளுக்குப் பண்டாடு பழநடை
7. இறுக்கப் பெற வேணுமென்று தாங்கள் நமக்குச் சொல்லுகையாலே
நாங்கள் விலை கொண்ட நாள் முதல் தங்
8. கனூற் புலக்குளங்களிறுக்கும் படியிலே இப்பரமஸ்ரீதேவதான மிவ்வூர்
யிறுப்பதாகச் சொன்னோம் இப்படி
9. கடமை கொள்ளப் பண்ணுக இவை செம்பி யதரயனெழுத்து யாண்டு
உயநாள் ள இவை கோ[னேரி]
10. ராஜனெழுத்து இவை தொண்டைமான் எழுத்து

த.நா.அ. தொல்லியல்துறை**தொடர் எண் : 228/2005**

மாவட்டம் : விருதுநகர் ஆட்சி ஆண்டு : 13
 வட்டம் : சிவகாசி வரலாற்று ஆண்டு : கி.பி. 1070 - 1120
 ஊர் : திருத்தங்கல் இந்தியக் கல்வெட்டு : 559/1922

ஆண்டு அறிக்கை

மொழி : தமிழ் முன் பதிப்பு :

எழுத்து : தமிழ்

அரசு : பிற்பாண்டியர் ஊர்க்கல்வெட்டு

மன்னன் : சடையவர்மன் எண் : 7

குலசேகரன்

இடம் : நின்ற நாராயணப் பெருமாள் கோயில் முதல் திருச்சுற்று மேற்குச் சுவர்.

குறிப்பு : திருத்தங்கல் திருமலைமேல் நின்றருள் புரிகின்ற பெருமான்க்குச் செங்கமுநீர்த் திருப்பள்ளித் தாமஞ் சாத்தியருள வேண்டி ஏரிப்பணி செய்வாரின் செலவுக்காக வேண்டி திருமங்கையாண்டாள் என்பவர் வழங்கியுள்ள நிலக்கொடையினைக் குறிப்பிடுகிறது.

கல்வெட்டு :

1. ஸ்ரீஸ்ரீ கோச்சடைய பன்மரான திருவனச்சக்வத்தி ஸ்ரீ குலசேகர தெவற்குயாண்டு பதின்மூன்றாவது கருநிலக்குடி நாட்டு தெவதானம் திருத்தங்காற் திருமலை மேல் நின்றருளின
2. வரமல்லாதி களுக்கு ஊர்வலிசுவர் செங்கமுநீர் திருப்பள்ளித் தாமஞ் சாத்தியருள திரு வேரியை செய்வாற்கு ஜீவனத்துக்கு முத்துற்றுக் கூற்றத்து அந்தனூர் சிறுகம்புடையானுடையவ
3. னுய்யநின்றாடுவாரான உடையாந் காலிங்கராய டெவியார் சடகோபன் திருமங்கையாண்டாள் இத்திருத்தங்கால் ஆத்திரயன ஸ்ரீவல்லவன் கொற்றவல்லி பக்கலும் இவன் தம்பி
4. பக்கலும் விலை கொண்டிட்ட நிலமுங் கிணறுமாவது இவ்வூர் டெ வே ஸ்ரீ வல்லப பேராரிகீழ்கீழைமீதூர்கையிலும் மேலை மீசாகையிலுமாக இவ்வூரளக்கும்
5. குன்றக்கால் பாறைக் கொலால் நிலமிரண்டுமாவும் இநிலத்தில் பாதியால் வந்த கிணறுகளும் விலைகொண்டு டையான சடகோபன் திருமங்கையா
6. ண்டானேன் திருமலைமேல் நின்றருளின பரமல்லாமிகளுக்கு||-

த.நா.அ. தொல்லியல்துறை**தொடர் எண் : 229/2005**

மாவட்டம்	:	விருதுநகர்	ஆட்சி ஆண்டு	:	9+
வட்டம்	:	சிவகாசி	வரலாற்று ஆண்டு	:	கி.பி. 1070 - 1120
ஊர்	:	திருத்தங்கல்	இந்தியக் கல்வெட்டு:	560/1922	
			ஆண்டு அறிக்கை		
மொழி	:	தமிழ்	முன் பதிப்பு	:	
எழுத்து	:	தமிழ்			
அரசு	:	பாண்டியர்	ஊர்க்கல்வெட்டு		
மன்னன்	:	குலசேகரன்	எண்	:	8

இடம் : நின்ற நாராயணப்பெருமாள் திருக்கோயில் முதல் திருச்சுற்று மேற்குச்சுவர்.
குறிப்புரை : திருத்தங்கல் மலைமேல் நின்று அருள் புரிகின்ற பெருமானுக்குச் சோழமண்டலத்திலுள்ள திருவழுந்தூரைச் சேர்ந்த வில்லி திருமடமுடையான் என்பவர் திருநந்தாவிளக்கொன்றுக்காக நிலக்கொடை வழங்கியுள்ளார். இந்நிலம் சீதேவிப் பேரேரிக்கு மேற்கில் அமைந்திருந்துள்ளது. இக்காலக்கட்டத்தில் குன்றக்காற்பாறைக்கோல் என்ற அளவுகோல் நிலமளக்கப் பயன்படுத்தப்பட்டுள்ளமை இக்கல்வெட்டிலிருந்து தெரிந்து கொள்ள முடிகிறது.

கல்வெட்டு

1. ஸ்ரீ ஸ்ரீ கோமாற பன்மரான சிவசுந்தரி பூர் குலசேகர தேவற்கு யாண்டு ஒன்பதா வதின் எதிராமாண்டு கருநிலக்குடி நாட்டுத் தேவ தானப் ஸ்ரீ ஹரிநாமம் திருத்தங்கல் திருமலை மேல் நின்றருளின பரமஸ்வாமிகளுக்குச் சோழ மண்டலத்து திருவழுந்தூர்
2. ஆட்கொண்ட வில்லி திருமடமுடையா னேன் வைத்த திருநந்தா விளக்கொன்றுக்கு விலைகொண்ட பூமியாவது இத்திருத்தங்கல் குண்டின கோத்தரத்து தேவன் சதுவெஃகிவ ட்டன் தம்பி குன்றெடுத்தானும் இவன் தம்பி ஸ்ரீ வல்லலனும் இம்மூவர் பக்க
3. லிலும் விலை கொண்டு இட்ட பூமியிவ்வூர் மேல்பிடாகைக் கொத்துப் பெருங்கிணற்றுப் பற்றுக்குக் கீழெல்லை சீதேவிப் பேரேரிக்கு மேற்கு தென்னெல்லை வாய்க்காலுக்கு வடக்கும் மேலெல்லை ஸவஸூதன் அனவரத தீரன் லட்டனும் வடக்குப் போன வாய்க்காலுக்குங்
4. கிழக்கும் வடவெல்லை கிழக்கு நோக்கிப் போன வாய்க்காலுக்குத் தெற்கும் ஆக இந்நான்கெல்லைக்குட்பட்ட இவ்வூர் நில மளக்குங் குன்றக் காற்பாறைக் கோலால் நிலம் முக்காணியரைக் காணியுமிக் கிணறு மிவன் வைச்ச திருநந்தா விளக்கொன்றும் ஊராதித்யவற்செல்வதாக நீ
5. ரோட்டிக் குடுத்தேன் ஆட்கொண்ட வில்லி திருமட முடையானேன் இத்திருமலை மேல் நின்றருளின பரமஸ்வாமிகளுக்கு வ

த.நா.அ. தொல்லியல்துறை**தொடர் எண் : 230/2005**

மாவட்டம் :	விருதுநகர்	ஆட்சி ஆண்டு :	11
வட்டம் :	சிவகாசி	வரலாற்று ஆண்டு :	கி.பி. 1216 - 1239
ஊர் :	திருத்தங்கல்	இந்தியக் கல்வெட்டு :	561/1922
		ஆண்டு அறிக்கை	
மொழி :	தமிழ்	முன் பதிப்பு :	
எழுத்து :	தமிழ்		
அரசு :	பாண்டியர்	ஊர்க்கல்வெட்டு	
மன்னன் :	முதலாம் சுந்தரபாண்டியன்	எண் :	9

இடம் : நின்ற நாராயணப் பெருமாள் திருக்கோயில் முதல் திருச்சுற்று மேற்குச் சுவர்.
 குறிப்புரை : திருத்தங்கல் மலைமேல் நின்று அருள்புரிகின்ற பெருமானுக்குத் திருத்தங்கலைச் சேர்ந்தவரும், குண்டின்யகோத்திரத்திற்குரியவருமான புருஷோத்தமன் என்பவர், திருநொந்தா விளக்கொன்றுக்காக வேண்டி திருத்தங்கலின் தென்பிடாகையான குடிவேலியில் கிணறும், நிலமும் வழங்கியுள்ளார். குன்றக் காற்பாறைக்கோல் என்ற அளவுகோல் நிலமளக்கப் பயன்படுத்தப்பட்டுள்ளது.

கல்வெட்டு

1. ஸ்ரீ கோமாற பன்மரான திருவனச்சகக்ரவத்திகள் சோணாடு வழங்கியருளிய ஸுசூவாணு செ வற்கு யாண்டு பதினொன்றாவது கருநிலக்குடி நாட்டுத் தேவதான்ப் பிரமதேயம் திருத்
2. தங்கால் திருமலைமேல் நின்றருளின பரமஸ்ராமிகளுக்கு இவ்வூர் குண்டின்ய கோத்ரது [புருஷோத்தம] னேன் வைத்த திரு நந்தாவிளக்கு ஒன்றுக்கு ஊராஜிதகவற்செல்வதாக இட்ட கிணறும் பூமியும் ஆவது இவ்வூர் தென்பிடாகை குடி வேலியில் வெ.... பாடு கிணற்று கிணற்றுப் பற்றிலும் ஆக இ
3. வ்வூரளக்கும் குன்றக் காற்பாறை கோலால் நிலம் க மா. இந்நிலமொரு மாவும் பூமிக்கும் கிணற்றுக்கும் மேன்னோக்கிய மரமும் திருநந்தா விளக்குப் புறமாக ஊராஜிதகவற் செல்வதாக நீரோட்டிக்குடுத்தேன் புருஷோத்தமன் காலியராயனேன் திருமலைமேல் நின்றருளின பரமஸ்ராமிகளுக்கு வ

த.நா.அ. தொல்லியல்துறை**தொடர் எண் : 231/2005**

மாவட்டம் : விருதுநகர் ஆட்சி ஆண்டு : 3 + 2
வட்டம் : சிவகாசி வரலாற்று ஆண்டு : கி.பி. 13ம் நூ.ஆ.
ஊர் : திருத்தங்கல் இந்தியக் கல்வெட்டு: 558/1922
ஆண்டு அறிக்கை
மொழி : தமிழ் முன் பதிப்பு :
எழுத்து : தமிழ்
அரசு : பிற்பாண்டியர் ஊர்க்கல்வெட்டு
மன்னன் : கடையவர்மன் எண் : 10
குலசேகரன்

இடம் : நின்ற நாராயணப் பெருமாள் கோயில் முதல் திருச்சுற்று மேற்குச் சுவர்.
குறிப்பு : திருத்தங்கலில் மலைமேல் நின்றருள் புரிகின்ற பெருமானுக்கு ஆட்கொண்டி என்பவரும் திருமகள் என்பவரும் முறையே 13, 12 ஆடுகளை வழங்கியுள்ளமையைக் குறிக்கிறது.

கல்வெட்டு :

1. ஸ்ரீஸ்ரீ கோச்சடைய பன்மரான திருவானச் சக்ரவத்திகள் ஸ்ரீகுலசெகரபெவற்குயாண்டு நவதினெதிர் இரண்டாவது கருநிலக்குடி நாட்டு தேவதானம் திருத்தங்காற் திருமலை மேல் நின்றருளி
2. ன வரஶஸூரிகளுக்கு ஊடூகிககூவ ஸஶூ ரதீபங்கள் செலுத்துவதாக இவ்வூர் குண்டினன் திருவரங்க தேவன்னவர ததானன் ஶ்ரஶூணி ஆட்கொண்டிஇட்ட ஆடு யஶம் இக்கோயில் ஶ்ரீவைஷ்ணவனா
3. ன் கு [ர்] ய [ன்] நாராயணன் திருவாயகுலமுடையான் ஶ்ரஶூ ணி திருமகள் கொண்டிட்ட ஆடுயஶ ம் ஆக ஆடு உயரு இவ்வாடு இருபத்தஞ்சும் கைய்கொண்டு நித்த மாழாக்கு நெய்
4. [அ] ளப் பானாகக் கைக்கொண்டி ஆயன் முத்தனெட்டி

த.நா.அ. தொல்லியல்துறை**தொடர் எண் : 232/2005**

மாவட்டம்	:	விருதுநகர்	ஆட்சி ஆண்டு	:	9
வட்டம்	:	சிவகாசி	வரலாற்று ஆண்டு	:	
ஊர்	:	திருத்தங்கல்	இந்தியக் கல்வெட்டு	:	541/1922
			ஆண்டு அறிக்கை		
மொழி	:	தமிழ்	முன் பதிப்பு	:	
எழுத்து	:	தமிழ்			
அரசு	:	பாண்டியர்	ஊர்க்கல்வெட்டு		
மன்னன்	:	குலசேகரதேவர்	எண்	:	11

இடம் : அருள்மிகு நின்ற நாராயணப் பெருமாள் திருக்கோயில் வடபுற அதிட்டானம்.

குறிப்புரை : திருத்தங்கல் மலைமேல் நின்றருள் புரிகின்ற பெருமாளுக்கு வழங்கப்பட்ட நிலக்கொடையைப் பற்றித் தெரிவிக்கின்றது.

கல்வெட்டு :

1. ஸ்ரீ ஸ்ரீ குலசேகர தேவர்க்கு யாண்டு ௬ வது சித்திரை மீ ௩௨ குன்றப் பாறைக் கோலால்
2. கருநிலக்குடி நாட்டு திருத்தங்கால் பற்று கீழ்எல்லை முடந்தை ஆறு தென்னெல்லை
3. தாழிஓடை மேலெல்லை ஆய்க்குடி நத்தத்துக்கு கிழக்கு இவ்வூர் வடமேற்குக் கல்லூரில் நிர்க்கும்
4. சயனான் நீரட்டைகுளத்துக்கு திருவாழிக்குத்தென் பட்டி வடபட்டி வயலுக்கு கீழ்க்கு வடக்கு எல்லை ஆறும்
5. ஆகயிப் பெருனான் கெல்லைக்குள் தேவேந்திர வல்லப பேரேரிவ்வூர் சூழ் [ந்த] பற்றுமிக்கோலளந்

த.நா.அ. தொல்லியல்துறை

தொடர் எண் : 233/2005

மாவட்டம்	:	விருதுநகர்	ஆட்சி ஆண்டு	:	38
வட்டம்	:	சிவகாசி	வரலாற்று ஆண்டு	:	கி.பி. 806
ஊர்	:	திருத்தங்கல்	இந்தியக் கல்வெட்டு:		
			ஆண்டு அறிக்கை		
மொழி	:	தமிழ்	முன் பதிப்பு	:	
எழுத்து	:	வட்டெழுத்து			
அரசு	:	முற்பாண்டியர்	ஊர்க்கல்வெட்டு		
மன்னன்	:	முதலாம் வரகுண எண்		:	12
		பாண்டியன்			
இடம்	:	நின்ற நாராயணப் பெருமாள் கோயில் சன்னதி முன்மண்டப வெளிப்புறம் நுழைவாயிலுக்கு அருகில் தரையில் தளமாகப் பாவப்பட்டுள்ள கல்.			
குறிப்பு	:	அளற்று நாட்டு நல்லூர்க் கிழவன் வைத்த நந்தா விளக்கு ஒன்றை எரிக்க 100 ஆடுகளை இருவர் பெற்றதைக் கூறும் கல்வெட்டு.			

கல்வெட்டு

1. ஸ்ஷிழீ கோமாறஞ்சடை
2. யர்க்கு யாண்டு முப்
3. பத்தைஞ்சு இதனெதி
4. ர் மூன்று இவ்வாண்டு
5. தேவதானத் திருத்த
6. ங் கால் திருவேங்கட
7. நிலைப் பெருமானடி
8. களுக்கு அளற்று நாட்டு
9. நல்லூர் கிழவன்...
10. ன் திரு நந்தாவிள
11. க் கொன்றுக்கு வைத்த
12. சாவா மூவாப் பேராடுநா
13. று இவை இவ்வூர்க் கோ
14. [வ] லன் தேவ[ன்] காடனு
15. வேலங்காடனும்
16. கொண்டார்.

த.நா.அ. தொல்லியல்துறை**தொடர் எண் : 234/2005**

மாவட்டம்	:	விருதுநகர்	ஆட்சி ஆண்டு	:	7
வட்டம்	:	சிவகாசி	வரலாற்று ஆண்டு	:	கி.பி. 1216 - 1239
ஊர்	:	திருத்தங்கல்	இந்தியக் கல்வெட்டு:		
			ஆண்டு அறிக்கை		
மொழி	:	தமிழ்	முன் பதிப்பு	:	550/1922
எழுத்து	:	தமிழ்			
அரசு	:	பாண்டியர்	ஊர்க்கல்வெட்டு		
அரசன்	:	கோனேரின்மை	எண்	:	13
		கொண்டான்			
இடம்	:	அருள்மிகு நின்ற நாராயணப் பெருமாள் திருக்கோயில் அர்த்தமண்டபம் தென்சுவர்.			
குறிப்புரை	:	இவ்வூர் இறைவர்க்கும், சந்திபூசைக்கும் மற்றும் உள்ளகோயில் வைஷ்ணவர், நம்பு செய்பவர்களுக்குமாகக் கொடுக்கப்பட்ட நிலத்தானத்தைப் பற்றிக் குறிக்கிறது. இத்தானத்தை மழவராயன் எனும் மந்திரி அரசனுக்குச் சொல்லி நடப்பித்ததாகக் குறிப்பிடுகின்றது.			

கல்வெட்டு

1. ஸ்லஷ்டிஸ் திரிபுவனச் சக்கரவர்த்தி கோனேரின்மை கொண்டான் கருநிலக்குடி நாட்டுத்தேவதானந்
2. திருத்தங்காற் திருமலைமேல் நின்றருளின பரமசுவாமிகள் கோயில்பூர்வீவைஷ்ணவற்கு நம்பு செய்
3. வானுக்கும் இப்பரம சுவாமிகளுக்குச் சிற்றூருடையான் சோறனுய்ய நின்றாடு வானான குருகு
4. லத்தரையன் இந்நாட்டு ஆனையூர் ஊரார் பக்கல் விலை கொண்ட பெரிய குளத்துக்கு விலையோலைப் படி கீழெல்லை பாடி காப்பான் ஆனை
5. யூர் நாடாழ்வான் குடியிருப்பான் நத்தத்துக்குஞ் சாத்தன் பெரிய கருப்பன் செய் மேல் வரம்புக்கும் மேற்கு தென்னெல்லை பட்டனய்யன் செ
6. ய்யிற் தென் வரம்புக்கும் மாலகுழவன் பெரிய செய்த தென் வரம்புக்கும் குறளன் விளர்த்தியோடு செய்த தென்வரம்புக்கும் வடக்கு மே
7. லெல்லை இந்தக் குறிச்சிக் கீழெல்லைக்கும் அடங்கழிக் கீழெல்லைக்கும் ஆயக்குடிக் கீழெல்லைக்கும்.
8. கிழக்கு வடவெல்லை கல்லி ஏரிக்குளத்து நீர்க்கோவைக்கும் குட.....குளத்து வடவெல்லைக்கும்
9. தெற்கு ஆக இநான் கெல்லைக்குட்பட்ட நீர் நிலமும் கருஞ்செய் புன்செய்யும் தோட்டமும் நத்த
10. மும் மற்றும் எப்பெயர்பட்டினவும் உட்பட ஊரில் பிரித்து வேறு முதலாக்கித் தென்னவன் சிற்றூரென்

11. னும் பேரால் இவனுக்கு மிவன் வற்கத்தார்க்கும் காணியாய் ஏழாவது முதல் அந்தராயமும் வினியோ
12. கமும் வெட்டிப் பாட்டமும் பஞ்சுபீலி சந்து விக்ரகப் பேறும் மற்று மெற்பட்டனவு முட்படத்
13. தேவதான இறையிலியாயிறுப்பதாக இடப்பெறவேணுமென்று மழவராயர் நமக்குச் சொன்னமையிலிப்
14. பரமசுவாமிகளுக்கு சுந்தரபாண்டியன் சந்திக்குத் திருப்படிமாற்றுள்ளிட்டு வேண்டு
15. நிவந்தங்களுக்குச் சிற்றூருடையான் சோறனுய்யநின் றாடுவானான குருகுலத்தரையனிந் நாட்டு ஆனையூர் ஊரார்
16. பக்கல் விலை கொண்ட இவ்வூர் பெரிய குளம் விலையோலைப்படி நான் கெல்லைக் குட்பட்ட நிலம்
17. ஊறிற் பிரித்து வேறு முதலாக்கித் தென்னவன் சிற்றூரென்னும் பேரால் இவனுக்கு மிவன் வற்கத்தாருக்குங்
18. காணியாயிவ் வாண்டு முதலந்தராயமும் வினியோகமும் வெட்டிப் பாட்டமும் பஞ்சுபீலி சந்து விக்ரகப் பேறு மற்று
19. மெப்பேற் பட்டனவு முட்படத் தேவதான இறையிலியாயிறுப்பதாக இட்டு.... வரியிலா ரெழுத்திட்ட உள்வரியுங் கே
20. ழ்வியுந் தரச் சொன்னோம் கைக் கொண்டு திருப்படி மாற்றுள்ளிட்டு வேண்டு நிவந்தங்கள் செல்லப் பண்ணி இப்ப
21. டி சந்திராதித்தவற் செல்வதாகக் கல்லிலுஞ் செம்பிலும் வெட்டுவித்துக் கொழ்க இவை மதுரோதைய வளநாட்டுக் கான...
22. னாயிருக்கை யுழக்குடி முத்தனாட் கொண்டவில்லி....னெழுத்து உ யாண்டு ஏழாவது நாள் தொ
23. ண்ணூற்றெட்டு இவை செவ்விருக்கை நாட்டுச் சக்கரபாணி நல்லூர் அரயன் விரதமுடித்தானான குருகுலராய [னெழுத்து] இவை அண்டநாட்டுப்
24. பெரு மணலூர் மந்திரி இராமனான பல்லவராயன் எழுத்து

மாவட்டம்	:	விருதுநகர்	ஆட்சி ஆண்டு	:	7
வட்டம்	:	சிவகாசி	வரலாற்று ஆண்டு	:	
ஊர்	:	திருத்தங்கல்	இந்தியக் கல்வெட்டு	:	
			ஆண்டு அறிக்கை	:	551 / 1922
மொழி	:	தமிழ்	முன் பதிப்பு	:	
எழுத்து	:	தமிழ்			
அரசு	:	பாண்டியர்	ஊர்க்கல்வெட்டு	:	
அரசன்	:	-	எண்	:	14

இடம் : அருள்மிகு நின்ற நாராயணப் பெருமாள் திருக்கோயில் அர்த்த மண்டபத் தென் சுவர்.

குறிப்புரை : தொடக்கமில்லை. முன்கல்வெட்டில் சொல்லப்பட்ட ஆணையினை நடப்பித்த செய்தியினைத் தெரிவிக்கின்றது இக்கல்வெட்டு.

கல்வெட்டு

1. கருநிலக்குடி நாட்டுத் தேவதானத் திருத்தங்காற் திருமலை மேனின்ற ருளின பரமசுவாமிகளுக்குச் சந்தரபாண்டியன் சந்திக்குத் திருப்படி மாற்று
2. ள்ளிட்டு வேண்டு நிமந்தங்களுக்கு ஏழாவது முதலந்தராயமும் வினியோகமும் வெட்டிப் பாட்டமும் பஞ்சபீலி சந்துவிக்கிர ஹப் பேறு மற்று மெப்பேற்
3. பட்டனவு முட்படத் தேவதான இறையிலியாயிறுப்பதாகச் சிற்றூருடையான் சோறனுய்ய நின்றாடுவானான குருகுலத் தரயர் இந்நாட்டு ஆணையூர்.
4. ஊரார் பக்கல் விலைகொண்ட இவ்வூர் பெரியகுளத்துக்கு விலையோலைப்படி கீழலெல்லை பாடி காப்பான் ஆணையூர் நாடாழ்வான் குடியிருப்பான
5. நத்தத்துக்குஞ்..... சாத்தன்.... கருஞ்செய் மேல் வரம்புக்கு மேற்குந் தென்னெல்லை பட்டனப்பன் செய்யிற் தென் வரம்புக்கும் மான்குடி கிழவன்
6. பெரிய செய்த தென்வரம்புக்கும் குறளன் விளாத்தியோடு செய் தென் வரம்புக்கும் வடக்கு மேலெல்லை இத்திக் குறிச்சிக் கீழெல்லைக்கும்
7. அடங்கழிக் கீழெல்லைக்கும் ஆய்க்குடிக் குளத்துக் கீழெல்லைக்குங் கிழக்கு வடவெல்லை கல்லியேரிக் குளத்து நீர் கோவைக்குங் குமிழங் குளத்து வடவெல்லைக்குத் தெற்குமாக.
8. இந் நான் கெல்லைக்குட்பட்ட நீர்நிலமும் கருஞ்செயும் தோட்டமும் நத்தமும் மற்று மெப்பேற்பட்டனவும் முட்பட்ட ஊரிற் பிறித்து வேறு முதலாக்கித்
9. தென்னவன் சிற்றூர் என்னும் பேராலிவருக்குமிவர் வற்கத் தாற்குங் காணியாக யந்தராயமும் வினியோகமும் வெட்டிப்பாட்டமும் பஞ்சபீலி சந்து விக்கிரகப்
10. பேறுமற்று மெப்பேற்பட்டனவு முட்பட இவ்வாண்டு முதல் தேவதான இறையிலியாயிறுப்பதாக இட்டமைக்கு இவைபுரவரி திணைக்கள நாயகம்

11. கருங்குடிநாட்டுக் கீழ்நெட்டுருடையான் கரியமாலழகனான உத்தமபாண்டிய விழுப்பரையன் எழுத்து இவை புரவரிதிணைக்கள நாயகம் ஈசனூருடையான்
12. ஆதித்த தேவனாழியங்கைய னாதித்திவாகரன் எழுத்து இவை புரவரி திணைக்கள நாயகத்தியனூருடை
13. யான் வேளானுதய திவாகரனான குணராயனெழுத்து இவை புரவரி திணைக்கள நாயகமிழலைக் கூற்ற
14. த்துக் கீழ்கூற்றுத் தச்சனூருடையான் சேவகத் தேவனழகனான வானவன் விழுப்பரைய நெழுத்து இவை
15. புரவரி திணைக்கள நாயக மிழலைக் கூற்றத்துப் பொன்பற்றியுடையான் திருப்பூவன முடையான் திருவரங் தேவ
16. னான விசயராய நெழுத்து இவை புரவரி திணைக்கள நாயக மிழலைக் கூற்றத்து நடுவிற் கூற்றுத் தச்சநென் மலியுடையான்
17. திருவுடையான் நாராயணனானத் தரயன் எழுத்து இவை புரவரிதிணைக் கள நாயகம் வடதலைச் செம்பில் நாட்டு ஆய்க்கு
18. டியான் சோமதேவனழகிய மணவாளனான வில்லவ ராயன் எழுத்து இவை கீட்செம்பில் நாட்டு மாலன் திருப்
19. புல்லாணி மாதவனான நுளம்பாதாரயன் எழுத்து இவை வானவரிசன் எழுத்து இவை மதுரோதைய வள நாட்டுக் காளுயிரு
20. க்கை உழக்குடி முத்தன் திருமலையுடையானான சுந்தர பாண்டிய வத்தராயன் எழுத்து இவை மிழலைக் கூற்றத்து வடபாம்பாற்று
21. மருப்பேராட்சி வெம்பூருடையானருளாளன் சீராமதே வன் சுந்தபாண்டிய காடுவெட்டி எழுத்து இவை
22. சதிராயனெழுத்து இவை தொண்டை மாநெழுத்து இவை காலிங்கராயன் எழுத்து இவை வாணாதிராயன் எழுத்து

மாவட்டம்	:	விருதுநகர்	ஆட்சி ஆண்டு	:	2
வட்டம்	:	சிவகாசி	வரலாற்று ஆண்டு	:	கி.பி. 1238 - 1239
ஊர்	:	திருத்தங்கல்	இந்தியக் கல்வெட்டு		
			ஆண்டு அறிக்கை	:	548 / 1922
மொழி	:	தமிழ்	முன் பதிப்பு	:	
எழுத்து	:	தமிழ்			
அரசு	:	பாண்டியர்	ஊர்க்கல்வெட்டு		
அரசன்	:	சடாவர்மன் குலசேகரன்	எண்	:	15
இடம்	:	அருள்மிகு நின்ற நாராயணப் பெருமாள் திருக்கோயில் மகா மண்டபத்தின் தெற்குச் சுவர்			
குறிப்புரை	:	சோறன் உய்ய நின்றாடுவான் குருகுலத் தரையன் தன் பேரால் அமைத்த பூசைக்கு ஆனையூரில் விலைக்கு வாங்கிக் கொடுக்கப்பட்ட நிலத்தானம் பற்றிக் குறிப்பிடுகின்றது. மேலும் சுந்தரபாண்டியன் சந்திக்குரிய பூசைக்குமாக வழங்கப்பட்ட வரி முதலியவற்றைத் தெரிவிக்கின்றது.			

கல்வெட்டு

1. ஷ்ஷிபூர் கோச் சடைய வன்மரான திரிபுவனச் சக்கரவத்திகள் ஸ்ரீ குலசேகர தேவற்கு யாண்டு உவது கருநில
2. க்குடி நாட்டுத் தேவதான பிரமதேயந் திருத்தங்காற் திருமலை மேல் நின்றருளின பரமசுவாமிகளுக்குச் சிற்றூர்
3. ருடையான் சோறனுய்ய நின்றாடுவானான குருகுலத்தரையனேன் என்பேராற் கட்டின பூசைக்குத் திருப்போனக [ம்]
4. நாலுக்கு அரிசி பதினாறு நாழிக்கும் மற்றும் வேண்டும் அமுதுபடி சாத்துப்படிக்கும் உதகபூர்வதானம் பண்ணிக்கு
5. டுத்த பூமியாவது இந்நாட்டு ஆனையூர் ஊரார் பக்கல் நான் விலை கொண்டுடையேனாய் இப்பரம சுவாமிகளுக்கு
6. சுந்தரபாண்டியன் பூசைக்கு அடைத்துக் கடமையிறுத்து வருகிற ஆனையூரான தென்னவன் சிற்றூரில் நிலத்
7. திலே இக்குளம் நிலமளந்து கடமையிறுத்து வருகிற பெரிய கோலா
8. லே புன்னைக் கிணறுட்பட வடக்கடைய நிலம் ரு இந்நிலம் அஞ்சுமாவும் காராணை
9. ம உதகதானம் பண்ணிக் குடுத்தேன் சந்திராதித்தவரை செல்வதாகக் குருகுலத்தரையனே
10. ன் இத்திருமலை மேல் நின்றருளின பரமசுவாமி களுக்கு இவை சிற்றூருடையான்
11. சோறனுய்ய நின்றாடுவானான குருகுலத் தரையன் எழுத்து இப்படிக்கு
12. இவை திருமல்லி நாட்டுத் தடங்கண்ணிச் சிற்றூருடையானுய்ய நின்றாடுவான் வீரசோழன் எழுத்து

த.நா.அ. தொல்லியல்துறை**தொடர் எண் : 237/2005**

மாவட்டம் : விருதுநகர் ஆட்சி ஆண்டு :
 வட்டம் : சிவகாசி வரலாற்று ஆண்டு : கி.பி.13ஆம் நூற்றாண்டு
 ஊர் : திருத்தங்கல் இந்தியக் கல்வெட்டு

ஆண்டு அறிக்கை : ARE 553 / 1922

மொழி : தமிழ் முன் பதிப்பு :

எழுத்து : தமிழ்

அரசு : பாண்டியர் ஊர்க்கல்வெட்டு

அரசன் : எண் : 16

இடம் : அருள்மிகு நின்ற நாராயணப் பெருமாள் திருக்கோயில் மகாமண்டபம் தென்சுவர்

குறிப்புரை : திருமல்லி நாட்டுத் தடங்கண்ணிச் சிற்றூர் குருகுலத் தரையன் இத்திருத்தங்கல் கோயில் திருமண்டபம் முதலான கோயில்ப் பகுதிகளைக் கருங்கல்லால் அமைத்தான். அத்துடன் சுந்தரபாண்டியன் பூசைக்குத் தேவையான நித்தம் நானாழிப் பிரசாதம் மற்றும் திருத்தம்பலமும் கொடுத்ததைத் தெரிவிக்கின்றது.

கல்வெட்டு :

1.....

2. மல்லி நாட்டுத் தடங்கண்ணிச் சிற்றூருடையான் சோறனுய்ய நின்றாடுவானான குருகுலத்தரய
3. னுக்குத் தான் திருத்தங்காலூரான் கோயில் ஜீரணோததா ரணம்பண்ணித் திருமண்டப முதலாகச் சிலையாலே செய்தபடியுந்
4. தன்காணி ஆனையூரான தென்னவன் சிற்றூரிற்கடமை அந்தராய மற்று மெப்பேற் பட்டனவுந் திருத்தங்கா லூரானுக்கு இறுப்பதாகத்
5. தான் வரியிலிடுவித்த படியு மற்று மிந்நில....செய்த தன் மைகளுக்கெல்லா மூல பருஷத்துஇக்கோயிலுக்கு ஸ்ரீ வை
6. ஷணவ அனுஸஸஹா ந ழ பண்ணுகிற திருவரங்க மானிதாஸனும் திருத்தங்காலூரானுக்கு விண்ணப்பஞ்செய்து நமக்குஞ்
7. சொல்லிச் சந்தானச் சாமம் அடைக்கப் பெறவேணுமென்றமையில்.... பாண்டியன் பூசை அமுது செய்தருளின
8. வானே நித்த நானாழி பிரஸாஹமும் இரண்டு திருத்தம்பலமும் புறம் பெழுந்தருளி அமுது செய்தருளின விவரங்களில் ஒரு தளிகை
9. ஶ்ரீஸாஹமும் பிசிருந்திருக்கைச் சுருள் அமுது செய்தருளின திருத்தம்பலமும் பெறக் கடவதாகச் சொன்னோம் இப்படித்
10. தன் வற்கத்தார்க்குஞ் சந்திராதித்தவற் செல்வதாகக் கல்லிலுஞ் செம்பிலும் வெட்டு வித்துக் கொள்க அருளால் இவை திருவாலி நாடு தாஸன் எழுத்து.

த.நா.அ. தொல்லியல்துறை**தொடர் எண் : 238/2005**

மாவட்டம்	:	விருதுநகர்	ஆட்சி ஆண்டு	:	4 + 1
வட்டம்	:	சிவகாசி	வரலாற்று ஆண்டு	:	கி.பி.13ம் நூ.ஆ.
ஊர்	:	திருத்தங்கல்	இந்தியக் கல்வெட்டு		
			ஆண்டு அறிக்கை	:	546 / 1922
மொழி	:	தமிழ்	முன் பதிப்பு	:	
எழுத்து	:	தமிழ்			
அரசு	:	பிற்பாண்டியர்	ஊர்க்கல்வெட்டு		
அரசன்	:	சுந்தரபாண்டியன்	எண்	:	17
இடம்	:	நின்ற நாராயணப் பெருமாள் கோயில் அர்த்தமண்டபம் வடக்குச் சுவர்.			
குறிப்பு	:	கோவிலில் ராமாயணம் வாசிக்க திருவரங்க தேவன் குன்றெடுத்தான் எனும் இருவர் நிலம் தானம் செய்ததைக் கூறும் கல்வெட்டு.			

கல்வெட்டு

1. ஸ்ரீஸ்ரீ ஸ்ரீ கோமாறவன்மரான திருவனச்சூர்த்திகள்
2. ஸ்ரீ ஸுந்தரபாண்டி ஷெவற்கு யாண்டு நாலாவதினெதிராமா
3. ண்டு கருநிலக்குடி நாட்டுத் தேவதான ஸ்ரீஷெயம் தி
4. ருத்தங்காற் கு ண்டு மொசூத்துத் திருவரங்கதேவன் குன்றெடு
5. ரங்கதேவனுய்யக் கொழ்வானுமிருவோமு ஷொபாரதவூத்தியாக இட்ட லுதி
6. யாவதுஇவ்ஹெவெநூவலுப்பேரேக் கீழ் மருதங்கா லான ஸ்ரீதேவி வாய்க்
7. காலுக்கு தெற்கு ஆறங்கண்ணாற்றுத் திருமாலிருஞ் சோலை வதிக்குக்
8. கிழக்கு மூன்றாம் பாகத்திற் கிழக்கடைய நிலம்
9. ரை மாவு மிதிற்கிணற் றொரு பாதியுமிவ்வூர் வடகீ
10. ழ் பிடாகை கருங்கோட்டைக்கும் விலைகளுக்
11. குங் கிழக்குந் திருப்பனை யூரான ஸ்ரீ குலசேகரச்
12. ஸதுவெஹிமங்கலத்து எல்லைக்கு மேற்கு மிவ்ஹ்
13. குளக்காலுக்குத் தெற்கும் எங்கள் செம்பாதியாற்
14. கருஞ்செய்நிலம் ஷ மாவுமாக இவ்ருநிலமளக்
15. குங்குன்றக்காற்பாறைக் கோலால் நிலமாறுமாவரை
16. யுங்கைக் கொண்டு இவ்ருக்கு வடக்கு நாகணையா
17. ன் கிணற்றுக்குக் கிழக்கு நாங்கள் செய்த மண்டபத்திலே
18. யுந் திருத்தங்காலூரான் திருமுன்பு மஹாபாரதம்
19. ஸ்ரீ ராமாயணமும் பூராணங்களும் ஷராஜிதூ
20. வாசிப்பதாக இட்டோம் திருவரங்கதேவன்
21. குன்றெடுத்தானுமென் தம்பி திருவரங்க தேவனுய்யக்
22. கொண்டாழ்வானு மிவிரு வோமும்||-

த.நா.அ. தொல்லியல்துறை

தொடர் எண் : 239/2005

மாவட்டம்	:	விருதுநகர்	ஆட்சி ஆண்டு	:	6
வட்டம்	:	சிவகாசி	வரலாற்று ஆண்டு	:	
ஊர்	:	திருத்தங்கல்	இந்தியக் கல்வெட்டு	:	
			ஆண்டு அறிக்கை	:	553 / 1922
மொழி	:	தமிழ்	முன் பதிப்பு	:	
எழுத்து	:	தமிழ்			
அரசு	:	பாண்டியர்	ஊர்க்கல்வெட்டு	:	
அரசன்	:	குலசேகரன்	எண்	:	18
இடம்	:	நின்ற நாராயணப் பெருமாள் கோயில் அர்த்த மண்டபம் வடக்கு.			
குறிப்புரை	:	திருத்தங்கல் திருமலை மேல் நின்றருள் புரிகின்ற பெருமாள் திருக்கோயிலில் திருச்சுற்றில் திருவரங்கதேவன் திருமண்டபம் என்ற பெயரில் மண்டபம் அமைக்கப்பட்டு நரசிங்கப் பெருமானுக்கு அமுதுபடி சாத்துபடி உள்ளிட்டு வேண்டும் நித்த நிவந்தங்களின் செலவினங்களுக்காக வேண்டி நிலக்கொடையும் வழங்கப்பட்டிருந்தமையை இக்கல்வெட்டு புலப்படுத்துகிறது.			

கல்வெட்டு

1. ஸ்ரீ ஸ்ரீ கோமா [ரப] ன்மரான த்ருவனசக்ருவதிகள் ஸ்ரீ குலசேவரூெடி வற்கு யாண்டு
2. கூ வது வுட்சிக நாயற்று யந சுவர வசுத்து த்ருயோஶரியும் வியாழக்கிழமையும் பெற்ற சோதி நாள் கரு [நிலக்குடி நா]
3. ட்டுத் தேவதான ஸ்ருஹூெயம் திருத்தங்கால்த்திரு மலை மேல் நின்றருளின பரமஶ்ராமிகள் கோயிலில் மேலை
4. திருச்சுற்றிலும் வடக்கில் திருச்சுற்றிலும் நாங்கள் செய்வித்த திருவரங்க தேவன் திருமண்டபமு கோயிலு
5. [ம்] செய்வித்து உகந்தருளிவித்த சிங்கப் பெருமானுக்கு குணின ஶோ த்ரு த்ரு த்ருவரங்க தேவனூரார் கேழ்
6. வனும் குன்றெடுத்தான் திருவரங்க தேவனு மிவனுள்ளிடோமு மமுதுபடி சாத்துபடி உள்ளிட்டு
7. வேண்டும் நித்த நிமந்தங்களுக்கு உதகம் பண்ணிக் குடுத்த ஹூெயாவது இவ்வூர் தேவேஶ்ரு வல்லல ப் பேரேரிக்கு கீழ் மருதங்
8. [க] லானா ஸ்ரீ ஶெவி வாய்க்காலுக்குத் தெற்கு வயக்கலுக்கு கூ கக்கு கபாடகத்தில் மேற்கடைய சும் வடக்கு உகூ ஆகரு

மாவட்டம்	:	விருதுநகர்	ஆட்சி ஆண்டு	:	11
வட்டம்	:	சிவகாசி	வரலாற்று ஆண்டு	:	
ஊர்	:	திருத்தங்கல்	இந்தியக் கல்வெட்டு	:	
			ஆண்டு அறிக்கை	:	542 / 1922
மொழி	:	தமிழ்	முன் பதிப்பு	:	
எழுத்து	:	தமிழ்			
அரசு	:	பாண்டியர்	ஊர்க்கல்வெட்டு		
அரசன்	:	-	எண்	:	19
இடம்	:	நின்ற நாராயணப் பெருமாள் கோயில் அர்த்தமண்டபம் தெற்கு			

குறிப்புரை : கருநிலக்குடி நாட்டு ஆனையூரான தென்னவன் சிற்றூர் திருத்தங்கல் திருமலைமேல் நின்றருள்கின்ற பெருமாளுக்குரிய தேவதான இறையிலியாக இருந்துள்ளது. இதன்படி வெட்டப்பட்டிருந்த கல்வெட்டின்படியே கடமையிறுப்பதை உறுதி செய்யும் வாசகமாக இக்கல்வெட்டு காணப்படுகிறது.

1. ஸ்லஷிஸ் திஹ வனச்சகுவத்தி கோநேரின் மை கொண்டான் கருநிலக்குடி நாட்டுத் திருத்தங்கால் மூலபருவை
2. யார்க்குத்தாங்கால் நின்ற திருமலை மேல்நின்றருளின வரஹூரிகள் தேவதான மிந்நாட்டு ஆனையூரான தென்னவ
3. ன் சிற்றூர் நான்கெல்லைக்கு[ம்] திருவாழிக் கல்லுக்குட்பட்ட நிலத்திற் பழந்தேவ தானம் பள்ளிச் சந்தநீக்
4. கியுள்ள நீர் நிலமுங்கருஞ் செய் புன்செய் நத்தமுந் தோட்டமுங் குளமுங்குளப் பரிப்பு முட்பட்ட நீர்நில முன்னுடையா
5. ரைத் தவிர்த்துத் தங்களுருடன் ஒருரொருபுர வாக்கி இப்பரஹூரிகளுக்குத் தேவதான இறையிலியாக முன்பு வெ
6. ட்டின கல்வெட்டின்படியிலே கடமையிறுப்ப தாகச் சொன்னோம் இப்படி சூரஹித்தூவற் செல்வதாக
7. க் கல்லிலுஞ் செம்பிலும் வெட்டி வித்துக்கொள்க இவை அரும்பொற் கூற்றத்துப் புதுப்பேற்குளத்
8. தாழ்வானாண்ட பிரானழகனான வ.....ப் பாண்டிய விழுப்பரய நெழுத்து யாண்டு யக நாள் அளசயக
9. இவை அரும் பொற் கூற்றத்துக் கண்ணன் கீரங்குடிப் பொன்பற்றியுடையான் திருப்பழ வனமுடையானா
10. ன சுந்தரபாண்டிய வில்லவராயன் எழுத்து இவை செல்விருக்கை நாட்டுச் சகர பாணி நல்லூரரை
11. யன் விரதமுடித்தானான பல்லவராயன் எழுத்து

மாவட்டம்	:	விருதுநகர்	ஆட்சி ஆண்டு	: 17
வட்டம்	:	சிவகாசி	வரலாற்று ஆண்டு	:
ஊர்	:	திருத்தங்கல்	இந்தியக் கல்வெட்டு	
			ஆண்டு அறிக்கை	: 547 / 1922
மொழி	:	தமிழ்	முன் பதிப்பு	:
எழுத்து	:	தமிழ்		
அரசு	:	பாண்டியர்	ஊர்க்கல்வெட்டு	
அரசன்	:	சுந்தரபாண்டியன்	எண்	: 20
இடம்	:	நின்ற நாராயணப் பெருமாள் கோயில் அர்த்தமண்டபம் தெற்கு		
குறிப்புரை	:	திருத்தங்கலில் மலைமேல் நின்றருள் புரிகின்ற பெருமானுக்கு திருவீதி திருப்பணி செய்யும் பணியை மேற்கொண்டிருப்பவர்களுக்கு மடப்புறமாக திருத்தங்கலில் தேவேந்திர வல்லபப் பேரேரிக்குக் கிழக்கிலிருந்த சீதேவி வாய்க்காலுக்குத் தெற்கிலிருந்த நிலம் கொடையாக வழங்கப்பட்டமையை இக்கல்வெட்டு குறிப்பிடுகிறது.		

கல்வெட்டு

1. ஸ்ஷிபூர் கோமாற பன்பரான திஹுவனச் சக்கரவத்திகள் சோணாடு கொண்டு
2. முடிகொண்ட சோழபுரத்து வீராஹிஷேகம்பண்ணி யருளின பூர்
3. ஸூரு பாண்டிய டெ வற்கு யாண்டு பதினேழாவது ஆவணி மாஸங் கருதி
4. லக்குடி நாட்டு தேவதான ஸூஹுடெயிந் திருத்தங் காற் திருமலை மேல்நின்றருளின
வரஹிஷேக
5. மிகளுக்குத் திருவீதி திருப்பணி செய்யும் ஜனங்களுக்கு மடப்புறமாக அமுது செய்ய
வேண்டுவனவு
6. க்கு இவ்வூர் முற மனை ஸோ மயாஜி சதுவெஹி ஹட்டந் ஸரும ஸூஹுஷிதி ஸ்வரத்து... சஷஸம
ஷுத
7. ஜகது பாஜயேன் அவற்கு பூஹானம் பண்ணிக்கு
8. டுத்த ஹமியாவது இவ்வூர் டேவேந்திர வல்லபப் பேரே
9. ரிக்கீழ் மருதங்காலான சீதேவி வாக்காலுக்குத் தெற்கு நா

10. லாங் கண்ணாற்று அமனகக்காலுக்குக் கிழக்கு நாலாம் ப
11. ா ஸநத்தில் இவ்வூர் நிலமளக்குங் குன்றக்காற்பாறை க் கே
12. ா ல் கீழ்க்கடைய நிலமுக்காணியும் அஞ்சாங்க.
13. ண்ணாற்று நாலாம் பாஸநத்திற் கீழ்க்கடைய நிலம் ஒரு
14. மாவும் ஆக நிலமாகாணியும் ஊர் செல்வதாக உ
15. ஊ வுவுவானம் பண்ணிக் குடுத்தேன் ஸோமயாஜி சதுவெ
16. ஊ லட்டஸோம ஸுஹஸி தி ஸவத்துஸோம ஸமஸூ சிற
17. ஸ ஜு து பாஜி யேன் திருமலை மேல் நின்றருளின பரமஸூ
18. மிகளுக்கு

மாவட்டம்	:	விருதுநகர்	ஆட்சி ஆண்டு	: 2
வட்டம்	:	சிவகாசி	வரலாற்று ஆண்டு	:
ஊர்	:	திருத்தங்கல்	இந்தியக் கல்வெட்டு	
			ஆண்டு அறிக்கை	: 548 / 1922
மொழி	:	தமிழ்	முன் பதிப்பு	:
எழுத்து	:	தமிழ்		
அரசு	:	பாண்டியன்	ஊர்க்கல்வெட்டு	
அரசன்	:	குலசேகரன்	எண்	: 21
இடம்	:	நின்ற நாராயணப் பெருமாள் கோயில் அர்த்தமண்டபம் தெற்கு		
குறிப்புரை	:	திருத்தங்கல் மலைமேல் நின்றருள் புரிகின்ற பெருமாளுக்கு உய்ய நின்றாடுவானான குருகுலத் தரையன், ஆனையூரான தென்னவன் சிற்றூரிலிருந்த நிலத்தை வழங்கியமையை இக்கல்வெட்டு குறிப்பிடுகிறது.		

1. ஷ்ஷூபூ [கோ] ச்சடைய பன்மரான திவ்வன சக்தவத்திகள் பூ குலசேகர தேவற்கு யாண்டு 2வது கருநில
2. [க்குடி நாட்டு] தேவதான ஷ்ஷூபூயந் திருத்தங்காற் நிருமலை மேல் நின்றருளின வரஶ்ஷூரீ களுக்குச் சிற்றூ
3. ருடையான் [சோரன்] உய்ய நின்றாடுவானான குருகுலத்தரய னேன் என் பேராற் கட்டின சந்திக்குத் திருப்பொன்
4. நாலுக்கு அரிசி பதினறு நாழிக்கும் மற்றும் வேண்டும் அமுது படி சாத்துபடிக்கும் உகவாவ ஶானம் பண்ணிக்கு
5. டுத்த ஶூயாவது இந்நாட்டு ஆனையூர் ஶரார்பக்கல் நான் விலை கொண்டு டை யேனாய் இ வரஶ்ஷூரீகள்
6. ஶூரவாணூ பூஜைக்கு அடைத்துக் கடமையிறுத்து வருகிற ஆனையூரான தென்னவன் சிற்றூர் நிலத்
7. திலே இக்குளம் நில மளந்து கடமையிறுத்து வருகிற பெரிய கோலால்
8. மேல் புன்னைக் கிணறுட்பட வடக்கடைய நிரு இந்நிலம் அஞ்சுமாவும் காராணை
9. ம உக வாவஶானம் பண்ணிக் குடுத்தோன் ஶூபூவற் செல்வதாக குடுத்தா
10. ன் இத்திரு மலைமேல் நின்றருளின வரஶ்ஷூரீ களுக்கு இவை சிற்றூருடையான்
11. சோறனுய்ய நின்றாடு வானான குருகுலத் தரையன் எழுத்துஇப்படிக்கு இவை திருமல்லி
12. நாட்டுத் தடங்கண்ணிச் சிற்றூருடையானுய்ய நின்றாடுவான் வீரசோழன் எழுத்து

மாவட்டம்	:	விருதுநகர்	ஆட்சி ஆண்டு	:	7
வட்டம்	:	சிவகாசி	வரலாற்று ஆண்டு	:	கி.பி.1222
ஊர்	:	திருத்தங்கல்	இந்தியக் கல்வெட்டு		
ஆண்டு அறிக்கை	:	549 / 1922			
மொழி	:	தமிழ்	முன் பதிப்பு	:	
எழுத்து	:	தமிழ்			
அரசு	:	பாண்டியர்	ஊர்க்கல்வெட்டு		
அரசன்	:	முதலாம்	எண்	:	22
இடம்	:	சுந்தரபாண்டியன் நின்ற நாராயணப் பெருமாள் கோயில் அர்த்தமண்டபம் தெற்கு மண்டபம்			
குறிப்புரை	:	திருத்தங்கல் நின்ற நாராயணப் பெருமாள் கோயிலில் சுந்தரபாண்டியனின் பெயரால் சுந்தர பாண்டியன் சந்தி ஏற்படுத்தப்பட்டிருந்தமையை இக்கல்வெட்டு புலப்படுத்துகிறது. இச்சந்திக்காக வேண்டி சிற்றூருடையான் சோறனுய்ய நின்றாடுவானான குருகுலத்தரையன் ஆனையூருக்குட்பட்டிருந்த நிலங்களின் ஒரு பகுதியை ஊரிலிருந்து பிரித்து தென்னவன் சிற்றூர் என்னும் பெயரால் திருத்தங்கல் கோயிலுக்கு வழங்கியிருப்பதாகக் கருதலாம்.			

கல்வெட்டு

1. ஷ்ஷிஸ்ரீ பூமருவிய திருமந்தையும் புவிமடந்தையும் புயத்திருப்ப நாமருவிய கலை மடந்தையுஞ் செயமடந்தையுந்
2. லஞ் சிறப்பக் கொளார்ந்த சினப்புலியுங் கொடுஞ்சிலையுஞ் குலைந் தொளிப்ப வாளார்ந்த பொற்கிரிமேல் வரிக் கயல்கள் விளையா
3. ட விருங்கடலி வலையத்தினிதறம் பெருகி கருங்கலி கடிந்து செங்கோனடப்ப ஒரு குடைக்கீழ் இரு நிலங்குளிர
4. மூவகைத் தமிழும் முறைமையின் விளங்க நால்வகை வேதமும் நவின்றுடன் வைவகை வேழ்வியுஞ் செயவினிதியற்ற (வறுவகை)
5. ச் சமையமு மழகுடன் திகழ எழுவகைப் பாடலுமிய லுடன் பரவ யெண்டிசையளவுஞ் சக்கரஞ் செல்லக் கொங்கணர் கலிங்கர் கோசலர் [மாளுவர்சிங்]
6. களர் தெலிங்கர் சீனர் குச்சலர் வில்லவர் மாகதர் விக்கலர் செம்பியர் பல்லவர் முதலிய பார்த்திப ரெல்லாம் உறைவிட மருளென ஒருவர் முன்னொருவர் மு(றைமுறை)
7. கடவதந்திறை கொணர்ந்து இறைஞ்ச விலங்கொலி மணிமுடி யிந்திரன் பூட்டிய பொலன்கதிரார மார்பினிற் பொலியப் பனிமலர்த் தாமரை திசை முகன்
8. படைத்த மனுநெறி தழைப்ப மணிமுடி சூடிப் பொன்னிசூழ் நாட்டிற் புலியாணை போய கலக்கன்னி சூழ் நாட்டுக் கயலா
9. ணை கைவளர வெஞ்சின விவுளியும் வேழமும் பரப்பித் தஞ்சையுமுறந்தையுஞ் செந்தழல் கொழுத்திக் காவியுநீலமும் நின்று கவின் நி

10. ழ்ப்ப வாவியும் யாறும் மணிநீர் கண்ணழித்து கூடமுமாமதிலுங் கோபுரமு மாடரங் குமாடமு மாளிகையு மண்டபமும் பல விடித்துத் தொழுது வந்தடையாத நிருபர் தந் தோ (கையர் அழுதக)
11. ண்ணீர் ஆறுபரப்பி கழுதை கொண்டுமுது கவடி வித்துச் செம்பியனைச் சினமிரியப் பொருது சுரம்புக வோட்டியும் பொன்முடி பறித்துப் பாணனுக்குக் குடுத்துப் பாடருஞ்சிறப்பி
12. ற் பருதிவான் தோயு மாடகப் புரிசை யாயிரத்தளியிற் சேரர் வளவனபிஷேக மண்டபத்து வீராபிஷேகஞ் செய்து புகழ் விரித்து நாளும் பரராசர் நாமந் தலை விடுத்து மிழுந்தறுகண் மதசரயானை
13. மேல்கொண்டு நீராழி வையமுமுதும் அடைத்து பொது வழித்த கூராழியுஞ் செய்யத் தோளுமெய்கொண்டு பொய்யடையப் படாத வருமறை தேரந்தணர் வாழ் தெய்வப் புலியூர் திருவெல்லையிற் புக்குப் பொ.
14. ன்னம்பலம் பொலிய வாடுவார் பூவையுடன் மன்னும் திருமேனி கண்டு கண்டு மனங்களித்துக் கோலமலர் மேலயனுங் குளிர் துழாய் மாலுமறியா மலற்சேவடி வணங்கி வா.
15. ங்கு மேற்சிறை அன்னம் துயிலொழிய வண்டெழும் பூங்கமல வாவி சூழ் பொன்னமரா பதியிலொத்துல கங்தாங்கு முயர்மா மேருவை குணர்ந்து வைத்தனைய சோதி மணிமண்.
16. டபத்திருந்து சோலைமலி பழனச் சோணாடு தானிழந்து மாலை முடியுந்தரவருக வென்றழைப்ப வான்நிலை குலைய வாளகிரிக் கப்புறத்துப் போனவளவன் உரிமையொடும் புகுந்து
17. பெற்ற புதல்வனை நின் பேரென்று முன்காட்டி வெற்றியடி யினைக் கீழ்விழுந்து தொழுதிரப்பத் தானோடி முன்னிழந்த தன்மை யெல்லாம்.
18. கையகலத் தானேதகம் பண்ணி தண்டார் முடியுடனே விட்ட புகலிடந்தன் மார்வேளைக்குத் திரியவிட்ட படிக்கென்று மிது பிடி பாடாக வென் ெபாங்குதிரை ஞாலத்துப் பூபாலர் தொழ.
19. விளங்கும் செங்கயல் கொண்டுன்றுந் திருமுகமும் பண்டிழந்த சோழபதி யென்னும் நாமமும் தொண்ணகர் மீளவழங்கி விடை கொடுத்து விட்டருளி வாகைக் கதிர்வேல் வடவேந்தர்.
20. தம்பாதம் மேகத் தழையணிய வீரக்கழலணிந்து விளங்கிய மணியணி வீரஸிம்மாசனத்து விளங்கெழுக வரியிடு மருங்கசைப்ப கடலென முழங்குங் களிநல்யானை வடபுல வேந்தர்தம்
21. மணிப்புயம் பிரியா இலங்கிழை அரிவையர் தொழுது நின்றேத்து முலகமுமுதுடையாளொடும் வீற்றிருந்தளிய ஸ்ரீ கோமாற பன்மரான ச்ரீ ஸுவன சக்ரவத்திகள் சோணாடு வழங்கியருளிய
22. சுந்தர பாண்டிய தேவற்கு யாண்டு ஏழாவது நாள்தொன்னூற் றெட்டினால் மதுரோதைய வளநாட்டு மாடக்குளக்கீழ் மதுரை கோயிற் பள்ளியறைப் பீடத்துப் பள்ளிப் பீடமழவரா [யனில்]
23. எழுந்தருளியிருந்து கருநிலக்குடி நாட்டுத் தேவதானம் திருத்தங்கால் திருமலை மேனின்றருளின பரமஸ்வாமிகள் கோயில் ஸ்ரீ வை ஷ்ணவர்களும் நம்பு செய்வானுஞ் செய்யத் திருவாய் மொழிந்
24. சந்திக்குத் திருப்படி மாற்றுள்ளிட்ட வேண்டு நிவந்தங்களுக்கு சிற்றாருடையான் சோறனுய்ய நின்றாடுவானான குருகுலத் தரையனிந் நம்மானையூர் ஊரார் விலைகொண்ட
25. பெரியகுளத்துக்கு விலை யோலைப்படி கீழெல்லை பாடிகாப் பானையூர் நாடாழ்வான் குடியிருப்பான கீழைத்திறத்துக்கு காத்தான் சேரி கருஞ் செய் மேல் வரம் (புக்குத்)

26. தெற்குத்தென் னெல்லை பட்டன் பணி செய்ப்பாதை வரம்புக்கும் மலைக்குடிக் கிழவன் பெரிய செய்த தலைவார்களுக்குங் குறங்குப்பாதையொடு செய்த தென் வரம்புக்கு வடக்கும் மேலெல்லை பத்திக்குறிச்சிக்கு தென்.
27. னெல்லைக்கும் அடங்கழிக்கீ ழெல்லைக்கும் ஆய்க்குடிக் கீழெல்லைக்குங் கிழக்கும் வடவெல்லை கல்லியேரிக்குளத்து நீர்க்கோவைக்குங் குமிழங்குளத்து வடவெல்லைக்கும் தெற்கும் ஆக இந்நான் [கெல்லைக்குட்பட்ட]
28. நீர்நிலம் நஞ்செய்யும் புன்செய்யும் தோட்டமுந் நத்தமும் மற்றும் எப்பேற்பட்டன முட்பட ஊறிற்பிறித்து வேறு முதலாக்கி தென்னவன் சிற்றூர் என்னும் பியரிலிவனுக்குமிவன் வார்க்கத்தாற்குங் காணியாக யேழாவது
29. முதலந்தராயமும் வினியோகமும் வெட்டிப்பாட்டமும் பஞ்சு பீலி சந்து விக்கிரஹப் பேறும் மற்றுமெப்பேற்பட்டனவு முட்படத் தேவதான இறையிலியாய் இருப்பதாக இடம்பெற வேணு மெ
30. ன்று சொன்ன மையில் இப்பரம ஸவாமி களுக்குச் சுந்தரபாண்டியன் சந்திக்குத் திருப்படி மாற்றுள்ளிட்டு வேண்டு நிவந்தங்களுக்குச் சிற்றூருடையான் சோறனுய்ய நின்றாடு வானான குருகுலத்த ரையன்...
31. கொண்ட இவ்வூர் பெரியகுளம் விலையோலைப் படி நான் கெல்லைக்குட்பட்ட நி லம் ஊறிற்பிறித்து வேறு முதலாக்கித் தென்னவன் சிற்றூர் என்னும் பேரால் இவனுக்குமிவன் வார்க்கத்த
32. காரியமும் வினியோகமும் வெட்டிப்பாட்டமும் பஞ்சுபீலி சந்து விக்கிரகப்பேறு ம ற்றுமெப்பேற்பட்டனவுமுட்பட தேவதான இறையிலியாய் யிருப்பதாக இட்டுவரியிலார் எழுத்திட்டு உள்வரியும் நம்மோலையுந்தரச் சொன்னோ
33. ம் கைக்கொண்டு திருப்படி மாற்றுள்ளிட்டு வேண்டு நிவந்தங்கள் செல்லப்பண்ணுக என்று இப்படிச் சந்திராதித்தவர் செல்வதாகக் கல்லிலுஞ் செம்பிலும் வெட்டுவித்துக் கொள்கவெ
34. ன்றிருவாய் மொழிந்தருளிணார் இவை வட செம்பில் நாட்டு மேலங்குடி கிழவனான இராசேந்திர விழுப்பரையன் எழுத்து. இவை மிழலைக் கூற்றத்துக் கீழ்க்கூற்று வெட்சி யூரான மும்முடிச் சோழநல்லூர்
35. பெட்டகனுருடையான் வெண்காடு தேவன் திருக்காரோண முடையானான குலசேகர மாதவ ராயனெழுத்து இவை மிழலைக் கூற்றத்துக் கீழ்க்கூற்று விளத்தூரான் செயங்கொண்ட சோழநல்லூர் விளக்குடி யூருடையான்
36. ஸீவல்லவன் சுந்தரத் தோளுடையானான அதிகையான் எழுத்து இவை மதுரோதைய வளநாட்டுக் காளுயிருக்கை உழக்குடி ராயனுடையானான கேரளராயனெழுத்து இவை மதுரோ (தைய) வளநாட்டு
37. ப்புறப்பறனை நாட்டுப் புத்தூருடையான் பொன்னனுபகாரியான செயதரப் பல்லவரையனெழுத்து இவை கீழ்வெம்ப நாட்டுத் தச்சனூர் மண்டை யாழ்வான் கதிச்சமுடையானான சேய்திராயனெழுத்து.
38. இவை திருமல்லி நாட்டுத் தடங்கண்ணிச் சிற்றூரு டையானான சோறனுய்ய நின்றாடுவானான குருகுலத்தரையனெழுத்து இவை அண்டநாட்டுப் பெருமணலூர் மந்திரியிரா மனான பல்ல
39. வராயனெழுத்து.

மாவட்டம்	:	விருதுநகர்	ஆட்சி ஆண்டு	:	12
வட்டம்	:	சிவகாசி	வரலாற்று ஆண்டு	:	கி.பி.1227
ஊர்	:	திருத்தங்கல்	இந்தியக் கல்வெட்டு	:	
			ஆண்டு அறிக்கை	:	554 / 1922
மொழி	:	தமிழ்	முன் பதிப்பு	:	
எழுத்து	:	தமிழ் கிரந்தம்			
அரசு	:	பாண்டியர்	ஊர்க்கல்வெட்டு		
அரசன்	:	சுந்தரபாண்டியன்	எண்	:	23
இடம்	:	அருள்மிகு நின்ற நாராயணப் பெருமாள் திருக்கோயில் மகாமண்டபம் கிழக்குச் சுவர் தென்பாதி.			

குறிப்புரை : சுந்தரபாண்டியனின் அமைச்சராக இருந்த குருகுலத் தரையன் என்பவன் இந்நின்ற நாராயணப் பெருமாள் கோயில் கருவறை அர்த்தமண்டபம் மகாமண்டபம் ஆகியவற்றைக் கற்றளித் திருப்பணியாக்கி மன்னன் பெயரால் சுந்தரபாண்டியன் சந்தி நடக்க ஆனையூரில் தென்னவன் சிற்றூரைத் தானமாக வழங்கியதைத் தெரிவிக்கின்றது.

கல்வெட்டு

1. ஷ்ஷிஸ் இக்கோயில் சுஷ்ஷுஹமும் திருவலுஹமும் ஹாஹபமு
2. முதலாக உபான ஷ்ஷி பரியந்தமாகச்சிலை செய்தானும் சுந்தரபாண்டியன் ஸந்திக்கு
3. இவன் தன்காணியானை யூரான தென்னவன் சிற்றூர் கடமை வரியிலிவிடுத்தானுந் திருமல்லி நாட்டுத்த
4. டங் கண்ணிச் சிற்றூருடையான் சோறனுய்ய நின்றோடு வானான குருகுலத்தரையன்
5. இவனுக்குச் ஸம்மானம் புறப்பட்டருளின விடங்களிலும் ஸ....ஹபங்.... ன் குருகுலத்
6. தரையன் தம்பிரான் சுந்தரனென்று நமக்குக் காளமுதுக வென்று நின்ற நாராயணர்தி
7. ருவுள்ள மானார் சந்திரன் மாமரபிலே வருபுரவார்ச் செய்ததிந்த
8. திகழ் கோயிலைத் தங்கால் நின்ற நாராயணற்குச் சுந்தரபாண்டிய தேவற் கீராறாண்டில் கூர்வயிர் நெடுஞ்
9. சிலையாற்றெழில் பெறச் செய்வித்தானிந்திர மாலரைப் புயவன் சோறனுய்ய நின்றான் உதயஞ்சி
10. றறைப் பதிக்கதிபன் மல்லிவளநாடன் கொந்தலருமாரெழில் புடைசூழ் தடங்கண்ணிக் கதிபன் கெ
11. ண்டல் குருகுலத்தரையன் கொற்றவன் மந்திரி யோடுஞ் சுந்தரபாண்டிய தேவற்குத் திரு நதி
12. வாண்டோரெழிற்றிகழ் திருத்தங்காலூரானற் றிருமலை மேல் நின்றருளின நாரணற்கொரு சந்திக் கானையூர்

மாவட்டம்	:	விருதுநகர்	ஆட்சி ஆண்டு	:	22 + 1
வட்டம்	:	சிவகாசி	வரலாற்று ஆண்டு	:	
ஊர்	:	திருத்தங்கல்	இந்தியக் கல்வெட்டு	:	
			ஆண்டு அறிக்கை	:	555 / 1922
மொழி	:	தமிழ்	முன் பதிப்பு	:	
எழுத்து	:	தமிழ்			
அரசு	:	பாண்டியன்	ஊர்க்கல்வெட்டு		
அரசன்	:	பூவல்லபன்	எண்	:	25
இடம்	:	நின்ற நாராயணப் பெருமாள் திருக்கோயில் மகாமண்டபம் கிழக்குச் சுவர் வெளிப்புறம் வடபகுதி			

குறிப்புரை : திருத்தங்கல் மூலபருஷையார் தங்களுருக்குரிய காசு கடமையையும் நெற்கடமையையும் திருத்தங்கல் மலைமேல் நின்றருளுகின்ற பெருமாளின் திருப்படி மாற்றுள்ளிட்டு வேண்டும் நிபந்தங்களுக்காக வேண்டி கோயிலின் பூவைஷணவர்களிடமும் பண்டாரிகளிடமும் இறுத்துவர வழிவகை செய்யப்பட்டிருந்தமையைக் இக்கல்வெட்டு புலப்படுத்துகிறது.

கல்வெட்டு

1. ஸ்ஷிபு திருமடந்தையுஞ் செயமடந்தையுந்திருப் புயங்களிலினிதிருப்ப இருநிலமும் இ
2. யெய்தி எண்டிசையுங் குடை நிழற்ற மன்னவரெல்லாம் மறுங்கிறைஞ்ச மரபிலே வரு
3. மணிமுடி சூடித் தென்குமரியும் வடகெங்கையுந் திரை கடலே எல்லையாகப் பார் முழுதுங் கயலாணை பரந்து செங்கோலு
4. டன்னவரை மன்னிய வீரஸிஹாஸனத்துலக முழுதுடையாரொடும் வீற்றிருந்தருளிய மாமுதல் மதிக்குலம் விளங்கி டெ
5. கா முதற் கோச்சடைய வன்மரான திருவனச் சகுவத்திகள் பூ வல்லல டெற்கு யாண்டு உயெ வதினெதிரா மாண்டு மதுடே
6. ராதய வளநாட்டு மாடக்குளக்கீழ் மதுரைக் கோயிற் கூட்டணித்துப் பள்ளியறையிற் கலிங்கராயன் பள்ளிப்பீடத்
7. திலெழுந்தருளியிருந்து திருவாய் மொழிந்தருளினபடி திருவனச்சகுவத்தி கோநேரின்மை கொண்டான் கருநிலக்குடி நா
8. ட்டுத் தேவதானப் ஸ்ஷிபுயம் திருத்தங்கால் மூலபருஷையாற்குத் தங்களுர்

திருமலைமேல் நின்றருளின பரஶ்வரஶிகளு

9. க்கு முன்பு தேவதானப் ப்ஷஶ்டெயம் வந்து பின்பு திறப்படி[யி]லே யிறுத்து வருகையில் யாண்டு உயஉ வதினெதிராமாண்டு
10. முதல் தங்களுர் நான்கெல்லைக்குள் இறுக்குங்காசு கடமையு நெற்கடமையுமித் திருமலை மேல் நின்றருளின பரஶ்வரஶிகளு
11. க்குத் திருப்படி மாற்றுள்ளிட்ட வேண்டு நிமந்தங்கள் செல்ல இக்கோயிலில் ஸ்ரீவைஷ்ணவர் வசமும் ஸ்ரீ பண்டாரிகள் வசமுமி
12. றுத்து வேண்டும் பல பட நிவந்தங்கள் செல்லப்பண்ணி இப்படி ச்ரெஶாகிது வற் செல்வதாக கல்லிலுஞ் செம்பிலும் வெ
13. ட்டிக் கொள்க||- இவை மிழலைக் கூற்றுக் கீழ்க் கூற்றுக் கொழுவனமுடையரையன் னான மீனவதரயனெழுத்துவ
14. இ யாண்டு உயஉ வது நாள் ஶாசயனால் ப்ஷஶ்டெயம் செய்தருளித்து

த.நா.அ. தொல்லியல்துறை**தொடர் எண் : 247/2005**

மாவட்டம்	:	விருதுநகர்	ஆட்சி ஆண்டு	:	4 + 1
வட்டம்	:	சிவகாசி	வரலாற்று ஆண்டு	:	கி.பி.1221
ஊர்	:	திருத்தங்கல்	இந்தியக் கல்வெட்டு		
			ஆண்டு அறிக்கை	:	556 / 1922
மொழி	:	தமிழ்	முன் பதிப்பு	:	
எழுத்து	:	தமிழ்			
அரசு	:	பாண்டியர்	ஊர்க்கல்வெட்டு		
அரசன்	:	சுந்தரபாண்டியன்	எண்	:	26
இடம்	:	நின்ற நாராயணப் பெருமாள் திருக்கோயில் மகாமண்டபம் கிழக்குச் சுவர் வெளிப்புறம் வடபகுதி.			
குறிப்புரை	:	குண்டின கோத்திரத்தைச் சேர்ந்த திருவரங்க தேவன் குன்றெடுத்தானும் இவன் தம்பி திருவரங்க தேவனுய்யக் கொள்வானும் திருத்தங்கல் மலைமேலுள்ள நின்ற நாராயணப் பெருமாள் கோயிலுக்கு இரண்டு மாநிலத்தை வழங்கியுள்ளனர். வைகாசித் திருவிசாக நன்னாளில் பால்மாங்காயமுது செய்யவும் இறைவன் மண்டபத்தே ஏறியருளித் திருமஞ்சனம் செய்யவும் வேண்டி இந்நிலக்கொடை வழங்கப்பட்டுள்ளதாக கருதலாம்.			

கல்வெட்டு

1. ஸ்ஷிஸ்ரீ கோமாற வன்மரான சூலுவனச்சக்கரவத்திகள் ஸ்ரீ ஸூடா வாணு டெவற்கு யாண்டு நாலாவ
2. தினெதிராமாண்டு கருநிலக்குடி நாட்டுத் தேவதான ஸூஹுடெயந் திருத்தங்காற் திருமலைமேல் நின்றருளி
3. ன பரஹ்ஸூரிகளுக்கு குண்டின தே மாகுத்து திருவரங்க தேவன் குன்றெடுத்தானுமென்தம்பி திருவர
4. ங்க தேவனுய்யக் கொள்வானுமிவ்விருவோமும் வைகாசித் திருவிசாகம் பால் மாங்காயமுது
5. சய்தருளிமண்டபத்தேறியருளி திருமஞ்சனஞ் செய்த குளிக்கோ
6. யிலைச் சூழவெழுந்தருளி வேண்டுமமுது
7. படி சாத்துப் படிகளுள்ளிட்டு வேண்டுமழிவு களுக்குப் பண்ணிக்குடுத்த ஸூமியாவது இவ்வூற் தே வே
8. டெஹு வல்லபப் போறேரிக் கீழ் வடக்கிற் சிறுமடைப்பற்றில் நின்ற நாராயண வாய்க்காலுக்குத் தெற்கு மூ

9. ன்றாங் கண்ணாற்று நின்ற நாராயணப் பிலாற்றுக்குக் கிழக்கு முதற்பாடக நிலமொரு மாவு மிரண்டாம்
10. பாடகமொருமாவுமாக இவூர் நிலமளக்கும் குன்றக் காற்பாறைக் கோலால் நில மிரண்டு மாவிரு
11. நில மிரண்டு யாவுமிப்படி ஊரூர லிகதகூவற்செல்வதாக உதகம் பண்ணிக் குடுத்தோம் திருவரங்க தேவன்
12. குன்றெடுத்தானுமிவன் தம்பி திருவரங்க தேவனுடையக் கொள்வானும் திருமலை மேல் நின்றருளின பரமஸா
13. மிகளுக்கு||-

தொல்லியல்துறை

தொடர் எண் : 248/2005

மாவட்டம் :	விருதுநகர்	ஆட்சி ஆண்டு :	13 + 6
வட்டம் :	சிவகாசி	வரலாற்று ஆண்டு :	
ஊர் :	திருத்தங்கல்	இந்தியக் கல்வெட்டு	
		ஆண்டு அறிக்கை :	568 / 1922
மொழி :	தமிழ்	முன் பதிப்பு :	
எழுத்து :	தமிழ்		
அரசு :	பாண்டியர்	ஊர்க்கல்வெட்டு	
அரசன் :		எண் :	27
இடம் :	அருள்மிகு நின்ற நாராயணப் பெருமாள் திருக்கோயில் முதல் திருச்சுற்று வடக்குச் சுவர்		
குறிப்புரை :	இக்கோயில் இறைவர்க்கும் நித்தியபூசைக்கும் மற்றும் உள்ள தேவைகளுக்குமாக நிலமும் நிலத்தால் வந்த வரிகளும் இக்கோயில் சபையாரிடம் தானமாகக் கொடுக்கப்பட்ட செய்தியினைத் தருகின்றது.		

கல்வெட்டு

1. ஷ்ஷிஸ் அருளிச் செயல் கருநிலக்குடிநாட்டுத் தேவதானம் திருத்தங்கால் திருமலைமேல்
2. நின்றருளின பரமசுவாமிகளுக்கு நம்புசெய்வானுக்கும் ஸ்ரீ வைஷ்ணவர்களுக்கும்.
3. இவ்வாழ்வானுக்கு ஆரிநாட்டு ஸ்ரீ பராந்தகச் சதுர்வேதி மங்கலத்து ஸ பையார் காராண்மை.
4. தந்த பிடிபாட்டின் படியுமிவூர் கீழ்ப்பிடாகை புலக்குளம் ஸ்ராமணி நல்லூரான நின்ற நாராயணப்
5. பே ரேரிக்கு கீழெல்லை அடிகளார் நீர் நக்கலுக்கும் கூடலூர்க் காலுக்கும் மேற்கு தென்னெல்லை இக்காலுக்கு வடக்கும்.
6. மேலெல்லை இக்குளத்து நீர் நக்கலுக்கு கிழக்கும் வடவெல்லை கூடலூர் காலுக்குத் தெற்கும் இந்நான்கெல்லைக்கு
7. உட்பட்ட நிலம் கைக்கொண்டு குளங்கல்லிக்காடு வெட்டிப் பயிர் செய்து கொண்டு இந்நிலத்தால் வந்த கடமையந்
8. தராயமும் காரிய வாராட்சியும் மற்றும் எப்பேற்பட்டனவும் உட்பட இவ்வாழ்வார்க்குத் திருப்படி மாற்றுள்ளிட்டு வேண்டும் நிவ
9. ந்தங்களுக்குப் பதின் மூன்றாவதின் எதிர் ஆறாமாண்டு முதல் தேவதான இறையிலியாக இடப்பெற வேணுமென்று எழுவர்.
10. ஷ்ஷி தேவர் அருளிச் செய்தமையால் இவ்வாழ்வார்க்குத் திருப்படி மாற்றுள்ளிட்டு வேண்டும் நிவந்தங்களுக்கு ஸ்ரீ பரா.
11. ந்தகச் சதுர் வேதி மங்கலத்து ஸ பையார் காராண்மை மீயாட்சியும் இவ்வூர் கீழ்பாலான புலக்குள

12. ம் ஸ்ராமணி நல்லூரான நின்ற நாராயணப் பேரேரிக் கீழெல்லை அடுகளுர் நீர் நக்கலுக்கும் கூட லூர்க்கா.
13. லுக்கு மேற்கும் தென்னெல்லை இவ்வூர்க் காலுக்கு வடக்கும் மேலெல்லை இக்குளத்து நீர் நக்கலுக்கு
14. க் கிழக்கும் வடவெல்லை கூடலூர்க் காலுக்குத் தெற்கும் இந் நான்கெல்லைக் குட்பட்ட நிலம் கைக் கொண்டு
15. குளம் கல்லிக் காடு வெட்டிப்பயிர் செய்து இந்நிலத்தால் வந்த கடமை யந்தராயமும் காரிய வாராட்சியும் மற்
16. றும் எப்பேற் பட்டனவும் உட்படப் பதின் மூன்றாவதின் எதிர் ஆறாமாண்டு முதல் தேவதான இறையிலியாக இ
17. ட்டு நம் கேள்வியும் தரச் சொன்னோம் இப்படிச் சந்திராதித்தவற் செல்வதாகக் கல்லிலும் செம்பிலும் வெட்டிக் கொழ்க.
18. இவை செவ்விருக்கை நாட்டு அச்சுதன் வயல் அரையன் தெய்வச் சிலையானான அரிந்தவன் விழுப்பரையன் எழுத்து இ
19. வை செவ்விருக்கை நாட்டு அச்சுதன் வயல் அரையன் நாராயண தேவனான பாண்டிய தரையன் எழுத்து

த.நா.அ. தொல்லியல்துறை**தொடர் எண் : 249/2005**

மாவட்டம்	:	விருதுநகர்	ஆட்சி ஆண்டு	:	20 + 1
வட்டம்	:	சிவகாசி	வரலாற்று ஆண்டு	:	கி.பி.1216 - 1239
ஊர்	:	திருத்தங்கல்	இந்தியக் கல்வெட்டு		
			ஆண்டு அறிக்கை	:	570 / 1922
மொழி	:	தமிழ்	முன் பதிப்பு	:	
எழுத்து	:	தமிழ்			
அரசு	:	பாண்டியர்	ஊர்க்கல்வெட்டு		
அரசன்	:	சுந்தரபாண்டியன்	எண்	:	28
இடம்	:	அருள்மிகு நின்ற நாராயணப் பெருமாள் திருக்கோயில் திருச்சுற்று வடக்குச் சுவர்			
குறிப்புரை	:	இவ்வூர் இறைவர்க்கு ஒரு நந்தாவிளக்குக்காக நிலம் தானமாகக் கொடுக்கப்பட்டதைத் தெரிவிக்கின்றது. இத்தானத்தைச் செய்தவன் திருவரங்கச் செல்வனான திருமலையாழ்வான் என்பவனாவான்.			

கல்வெட்டு

1. ஸ்ரீஸ்ரீ கோமாற பன்மரான திரிபுவனச் சக்கரவர்த்திகள் சோணாடு கொண்டு முடிகொண்ட சோழபுரத்து
2. வீராவி ஷேகம் பண்ணியருளிய ஸ்ரீ சுந்தர பாண்டிய தேவற்கு யாண்டு உய வதின் எதிராமாண்டு கருநிலக்குடி
3. நாட்டுத் தேவதான பிரமதேயந் திருத்தங்காற் திருமலைமேல் நின்றருளின பரமசுவாமிகளுக்கு இவ்வூர் ஒளத்தர
4. யனான திருவரங்கச் செல்வன் திருமலை யாழ்வானேன் ஒரு திரு நுந்தாவிளக்கு செல்வதாக உதகம் பண்ணிக் குடுத்த பூமியாவது
5. இவ்வூர் கீழ்பிடாகை மாதவனேரியில் சிறுமடையிலே நின்றும் கிழக்கு நோக்கிப்போன பிச்சன்வாய்க்
6. காலுக்குத் தெற்கு வடக்கு வாசற் கண்ணாற்றில் நத்தக்கூற்று நிலத்து வடவரம்புக்கு வடக்கு அனவரததானன் திருவரங்க நாராயணனுள்ளிட்டார் கூற்று நிலத்துக்குக்கிழக்கு நிலங்காணியரைக்காணி.
7. முந்திரிகைக் கீழ் முக்காலும் இப்பிச்சன் வாய்க்காலுக்கு வடக்கு இக்கண்ணாற்றிற் தெற்கடைய நிலம் அரை
8. மாவரைக் காணிக் கீழ்காலும் ஆக இவ்வூர் நிலமளக்குங் குன்றக் காற்பாறைக் கோலால் என்னங்க சமமான
9. நிலம் ஓமாவரைக் காணியுங் கிணறும் சந்திராதித்தவர்திரு நந்தாவிளக்குச் செல்வதாக உதகம் பண்ணிக்
10. குடுத்தேன் திருமலைமேல் நின்றருளின பரமசுவாமிகளுக்குத் திருவரங்கச் செல்வன் திருமலையாழ்வான்

த.நா.அ. தொல்லியல்துறை**தொடர் எண் : 250/2005**

மாவட்டம் : விருதுநகர்
 வட்டம் : சிவகாசி
 ஊர் : திருத்தங்கல்

ஆட்சி ஆண்டு : 9
 வரலாற்று ஆண்டு :
 இந்தியக் கல்வெட்டு
 ஆண்டு அறிக்கை : 566 / 1922
 முன் பதிப்பு :

மொழி : தமிழ்
 எழுத்து : தமிழ்
 அரசு : பாண்டியர்
 அரசன் : கோனேரின்மை
 கொண்டான்

ஊர்க்கல்வெட்டு
 எண் : 29

இடம் : அருள்மிகு நின்ற நாராயணப் பெருமாள் திருக்கோயில் திருச்சுற்று மேற்குச் சுவர்
 குறிப்புரை : இவ்வூர் இறைவர்க்கு திருமடைப் பள்ளிப் புறமாக சடையன் குறிச்சியிலுள்ள நிலங்கள் தானமாக வழங்கப்பட்டதைத் தெரிவிக்கின்றது.

கல்வெட்டு

1. ஸ்ரீஸ்ரீ திரிபுவனச் சக்கரவத்திகள் கோனேரின்மை கொண்டான் கருநிலக்குடி நாட்டுத் திருத்
2. தங்கால் நின்றருளின பரமசுவாமிகள் கோயில் நம்பு செய் வானுக்கும் ஸ்ரீ வைஷ்ணவர்க்கும்.
3. இவ்வாழ்வார் திருமடைப்பள்ளிப்புறஞ் சடையன் குறிச்சியுள்ளிட்ட திருநாமத்து நிலங்கள் குடியிலிபா
4. ழாய்க் கிடந்தமையிற் குடியுமேற்றிப் பயிரும் செல்லப் பண்ணுக ஊர் பிடித்தவர்களும் மற்று நற்
5. தமரெப்பேர்ப்பட்டாரும் இக்கோயிலும் திருவிடையாட்டங்களிலும் நலியதார்களாகச்
6. சொன்னோம் இப்படிச் செய்வதாகக் கல்லிலுஞ் செம்பிலும் வெட்டிக் கொள்க இவை வில்லவதரய
7. நெழுத்து யாண்டு கூ வது நாள் ௩(௩)௨௮௩

த.நா.அ. தொல்லியல்துறை**தொடர் எண் : 251/2005**

மாவட்டம்	:	விருதுநகர்	ஆட்சி ஆண்டு	:	13 + 1 + 1
வட்டம்	:	சிவகாசி	வரலாற்று ஆண்டு	:	
ஊர்	:	திருத்தங்கல்	இந்தியக் கல்வெட்டு	:	
			ஆண்டு அறிக்கை	:	563 / 1922
மொழி	:	தமிழ்	முன் பதிப்பு	:	
எழுத்து	:	தமிழ்			
அரசு	:	பாண்டியர்	ஊர்க்கல்வெட்டு		
அரசன்	:	சடாவர்மன்	எண்	:	30
		குலசேகரன்			
இடம்	:	அருள்மிகு நின்ற நாராயணப் பெருமாள் திருக்கோயில் முதல் திருச்சுற்று மேற்குச் சுவர்			
குறிப்புரை	:	இவ்வூர் இறைவர்க்கு ஒரு நந்தாவிளக்கு எரிப்பதற்காக இவ்வூரினான முற்கலன் நாராயணனான சங்கர நாராயணன் என்பன் நிலமும் கிணறு ஒன்றையும் நந்தா விளக்குப்புறமாகத் தானம் வழங்கிய செய்தியினைத் தெரிவிக்கின்றது.			

கல்வெட்டு

1. ஸ்ஷிஸ்ரீ கோச் சடைய பன்மரரான திவ்வனச்சகுவத்திகள் ஸ்ரீ குலசேகர தேவற்கு யாண்டு யந வதினெ திராமாண்டினெதிராமாண்டு கருநிலக்குடி நாட்டுத் தேவதான ஸ்ஷிஷெயந்திருத்தங்காற் திருமலைமேல் நின்றருளின பரமஸ்வாமிகளுக்கு ஸ்ஷிஷிஷுவற் திருநந்தாவிளக்கு செய்வதாக இவ்வூர் முற்க
2. லன் நாராயணன் சங்கர நாராயணனனிட்ட பூமியுங் கிணறுமாவது இவ்வூர் தேவேந்திர வல்லபப் பேரேரிக்குக் கீழ் மருதங்காலான சீதேவி வாய்க்காலுக்குத் தெற்கு மூன்றாங் கண்ணாற்று நின்ற நாராயணப் பிலாற்றுக்குக் கிழக்கு இரண்டாம் பாடகத்தில் மேற்கடைய நில முக்காணியினுங் கிழக்கடைய நில
3. மரைமா முந்திரிகையும் தெற்கு கண்ணாற்று இப்பிலாற்றுக்குக் கிழக்கு இரண்டாம் பாடகத்தில் கிழக்கடைய நிலங்காணி யரைக்காணி முந்திரிகையும் ஆக இவ்வூர் நிலமளக்கும் குன்றக் கால்பாறைக் கோலால் உடைப்புறைப் பற்றில் என்ன...யத்திலே இநீ மொருமாவுங்.
4. கிணற்றிலென்ன வஸ முந்திருநுந்தா விளக்குப் புறமாக நீரோட்டிக் குடுத்தேன் நாராயணன் சங்கர நாராயணனேன் திருமலைமேல் நின்றருளின் பரமசுவாமிகளுக்கு திருவிளக்கு ஒன்றும் சந்திராதித்தவற் செல்வதாக இட்டேன் நாராயணன் சங்கர நாராயணன்.

த.நா.அ. தொல்லியல்துறை

தொடர் எண் : 252/2005

மாவட்டம் :	விருதுநகர்	ஆட்சி ஆண்டு :	20
வட்டம் :	சிவகாசி	வரலாற்று ஆண்டு :	கி.பி.927
ஊர் :	திருத்தங்கல்	இந்தியக் கல்வெட்டு	
		ஆண்டு அறிக்கை :	557 / 1922
மொழி :	தமிழ்	முன் பதிப்பு :	
எழுத்து :	வட்டெழுத்து		
அரசு :	சோழர்	ஊர்க்கல்வெட்டு	
அரசன் :	முதலாம்	எண் :	31
	பராந்தகன்		

இடம் : அருள்மிகு நின்ற நாராயணப் பெருமாள் திருக்கோயில் திருச்சுற்று தெற்கு மூலைத் தூண் கல்வெட்டு.

குறிப்புரை : இவ்வூர் இறைவர்க்கு மல்லி நாட்டுக் காடனூர் கொற்றங்கிழவன் என்பவன் கொடுத்த திருநந்தா விளக்கினுக்காக கொடுத்த ஆடு முப்தொன்று பற்றிக் குறிப்பிடுகின்றது.

கல்வெட்டு

1. ஷ்ஷிழீ கோப்
2. பர கேசரி
3. வன்மற்கு இ
4. வாண்டு இருப
5. தாவது இவ்வா
6. ண்டு தேவதானந்
7. திருத்தங்கால்
8. திரு வேங்கடநி
9. லை பெருமானடி
10. களுக்கு மல்லி
11. நாட்டு காடந்ஊர்
12. கொற்றங் கிழ
13. வன் திருநந்தா
14. விளக்கினுக்கு
15. அமைய கொ
16. ண்டான் இ

17. ುர் தேவ
18. குடி கா
19. லன் ஆலை
20. யன்
21. அடுத்த
22. ஆடு
23. முப்பத்
24. தொன்று

மாவட்டம்	:	விருதுநகர்	ஆட்சி ஆண்டு	:	8
வட்டம்	:	சிவகாசி	வரலாற்று ஆண்டு	:	கி.பி.1216 - 1239
ஊர்	:	திருத்தங்கல்	இந்தியக் கல்வெட்டு		
			ஆண்டு அறிக்கை	:	565 / 1922
மொழி	:	தமிழ்	முன் பதிப்பு	:	
எழுத்து	:	தமிழ்			
அரசு	:	பாண்டியர்	ஊர்க்கல்வெட்டு		
அரசன்	:	சுந்தரபாண்டியன்	எண்	:	32
இடம்	:	நின்ற நாராயணப் பெருமாள் கோயில் முதல் திருச்சுற்று மேற்குச் சுவர்.			
குறிப்புரை	:	திருத்தங்கல் மலைமேல் நின்றருள் புரிகின்ற பெருமாள், ஆவணித் திருநாளில் நெய்யாடலுக்கு எழுந்தருளும் போது ஏற்படும் செலவினங்களுக்காக வேண்டி ஆத்திரையன் குன்றெடுத்தான் ஸ்ரீவல்லபன் என்பவர் வழங்கிய நிலக்கொடையைக் குறிப்பிடுகிறது.			

கல்வெட்டு :

1. ஸ்ரீ ஸ்ரீ ஸ்ரீ ஸ்ரீ கோமார பன்மரான திருவானைச் சக்ரவத்திகள் சோணாடு கொண்டருளிய ஸுந்தரபாண்டியன் ஸ்ரீவெற்கு யாண்டு எட்டாவது ஆவணி மாஸங் கருநிலக்குடிநா
2. ட்டுத் தேவதான ஸ்ரீ ஸ்ரீ ஸ்ரீ திருத்தங்காற் திருமலை மேற் நின்றருளின வரலாறுகளுக்கு ஆவணியில் கோஹினி ஜயந்திக்குப் புறப்பட்டருளியூரிலே திரு நெய்யாடல்
3. எழுந்தருளின [அமுதுபடி சாத்துப்] படிகளுக்கும் மற்றும் வேண்டு மழிவுகளுக்கும் சூத்யன் குன்றெடுத்தான் ஸ்ரீ வல்லப னேனிட்ட வலியாவது இவ்வூர் வடகீழ்
4. டாகை கருங்கோட்டைப் புறவுக்கும் விலைக்கும் வடக்கு நான் ஸலையார் பக்கல் விலை கொண்டெடையேனாயனு
5. ல வித்..மருதி...இவ்வூர் நிலமளக்கும் குன்றங்காற்பான் இக்கோலால் நிலம் ஆறுமா வந்நிலமாறுமாவுங்கைக்கொ
6. ண்டு ஸ்ரீ ஸ்ரீ ஸ்ரீ ஸ்ரீ செல்வதாக உ[2 கம்ப]
- ண்ணிக் குடுத்தேன் குன்றெடுத்தான் சி வல்ல லனேன் திருமலைமே
7. ல் நின்றருளின வரலாறுகளுக்கு||-

த.நா.அ. தொல்லியல்துறை**தொடர் எண் : 254/2005**

மாவட்டம்	:	விருதுநகர்	ஆட்சி ஆண்டு	:	13 + 11
வட்டம்	:	சிவகாசி	வரலாற்று ஆண்டு	:	
ஊர்	:	திருத்தங்கல்	இந்தியக் கல்வெட்டு	:	
			ஆண்டு அறிக்கை	:	ARE 567 / 1922
மொழி	:	தமிழ்	முன் பதிப்பு	:	
எழுத்து	:	தமிழ்			
அரசு	:	பாண்டியர்	ஊர்க்கல்வெட்டு	:	
அரசன்	:	குலசேகரன்	எண்	:	33
இடம்	:	நின்ற நாராயணப் பெருமாள் கோயில் முதல் திருச்சுற்று மேற்குச் சுவர் உட்பக்கம்.			
குறிப்புரை	:	திருத்தங்கல் திருமலைமேல் நின்றருள் புரிகின்ற பெருமானுக்கு திருநாந்தா விளக்கிற்காக வேண்டி நாராயணன் என்பவருடைய துணைவியரான கொற்ற நாச்சியார் என்பவர் ஐம்பது ஆடுகளைத் தானமாக வழங்கியுள்ள செய்தி இக்கல்வெட்டில் காணப்படுகிறது.			

கல்வெட்டு :

1. ஸ்ஷிஸ்ரீ கோச்சடைய பன்மரான தி[ரி] புவனச் சக்கர வத்திகள் ஸ்ரீகுலசேகர தேவற்கு யாண்டு
2. யந வதினெதிர் யக வது கருநிலக்குடி நாட்டுத் தேவதான ஸ்ரீஹ்ரெயம் திருத்தங்காற்
3. திருமலை மேல் நின்றருளின பரமஸ்மிதிகளுக்கு சந்திராதித்தவற் திருநந்தாவி
4. ளக்குச் செல்வதாக இவூர் அசிபத்த னாராயணனகமுடை யாள் கொற்றனாச் சியா [ள் த]
5. ண்டிய சாவாமுவாப் பேராடு ருய இவ்வாடு ஐம்பதுங்கைக் கொண்டு நித்தம் உழக்கு நெய் அள
6. க்கக் கடவன் இவை பெருமான் பாசடக்குடி ஆயன் சிதரியான் இவன் தம்பி நாசகன் மாயனும்

த.நா.அ. தொல்லியல்துறை**தொடர் எண் : 255/2005**

மாவட்டம்	:	விருதுநகர்	ஆட்சி ஆண்டு	:	13 + 8
வட்டம்	:	சிவகாசி	வரலாற்று ஆண்டு	:	கி.பி. 13ம் நூற்றாண்டு
ஊர்	:	திருத்தங்கல்	இந்தியக் கல்வெட்டு		
			ஆண்டு அறிக்கை	:	569 / 1922
மொழி	:	தமிழ்	முன் பதிப்பு	:	
எழுத்து	:	தமிழ்			
அரசு	:	பாண்டியர்	ஊர்க்கல்வெட்டு		
அரசன்	:	குலசேகரன்	எண்	:	34
இடம்	:	நின்ற நாராயணப் பெருமாள் கோயில் முதல் திருச்சுற்று மேற்குச் சுவர்			
குறிப்புரை	:	திருத்தங்கல் மலைமேல் நின்றருள் புரிகின்ற பெருமானுக்குச் சந்தியாதீபம் ஒன்றெரிப்பதற்காக வேண்டி வெண்பு நாட்டிலிருந்த பிரம்மதேயமான ஸ்ரீவானவன் மகாதேவி சதுர்வேதி மங்கலத்தைச் சேர்ந்த பொன்னாழிக் கையன் என்பவருடைய துணைவியார் உய்யவந்தாளச் சாணி என்பவர் 13 ஆடுகளை வழங்கியுள்ளார்.			

கல்வெட்டு :

1. ஸ்ரீஹிஸ்தீ கோச்சடைய பன்மரான த்ரீஹுவனச் சக்ரவத்திகள் ஸ்ரீ
2. குலசேகர டெவற்கு யாண்டு யந வதினெதிர்[அ] வது கருநிலக்குடி
3. நாட்டு தேவ ஸ்ரஹுடெயம் திருத்தங்கால் திருமலை மேல் நின்றருளின பர
4. மஸூமிகளுக்கு வெண்பு நாட்டு ஸ்ரஹுடெயம் ஸ்ரீவானவன் மஹாடெவி
5. ச்சதுவெதி மங்கலத்து திருப்பேர் காஸூபன் பொன்னாழிக் கைய்யன் ஸ்ர
6. ஹுணி உய்ய வந்தாளச்சாணி வச்ச ஸநூ டீபம் ஒன்றுக்கு விட்ட சா
7. வாழுவாப் பேரா யந ம் கைக் கொண்டு மாஸத்து நாழி ஆழாக்கு நெ
8. ய்யளப்பதாகக் கைக் கொண்டான் இவ் வூரிலிருக்கு மாயன் நம்
9. பி மாதவன்

த.நா.அ. தொல்லியல்துறை**தொடர் எண் : 256/2005**

மாவட்டம்	:	விருதுநகர்	ஆட்சி ஆண்டு	:	21
வட்டம்	:	சிவகாசி	வரலாற்று ஆண்டு	:	கி.பி.1289
ஊர்	:	திருத்தங்கல்	இந்தியக் கல்வெட்டு		
			ஆண்டு அறிக்கை	:	571 / 1922
மொழி	:	தமிழ்	முன் பதிப்பு	:	
எழுத்து	:	தமிழ்			
அரசு	:	பாண்டியர்	ஊர்க்கல்வெட்டு		
அரசன்	:	குலசேகரன்	எண்	:	35
இடம்	:	நின்ற நாராயணப் பெருமாள் கோயில் முதல் திருச்சுற்று வடக்கு உள்பகுதி			
குறிப்புரை	:	திருத்தங்கல் மலைமேல் நின்றருள் புரிகின்ற பெருமானுக்கு விளக்கெரிக்க வேண்டி 20 பசுக்கள் வழங்கப்பட்டிருந்தமையைக் குறிப்பிடுகிறது.			

கல்வெட்டு :

1. ஷ்ஷிபூநீ எம்மண்டலமுங்கொண்டருளிய த்ரீலுவனச் சக்ர வத்தி கள் [பூநீ] கோமார
2. பற்மற் பூநீ குலசேகர தேவற்கு யாண்டு உயகவது தைய் மாஸம்.....
3. திருத்தங்கால் திருமலை மேல் நின்றருளின வரஶ்ஷூரீகளுக்கு
4. திருக்காமணிச் சடையன் குறிச்சி ஆயன் அரசனிராமன்
5. கைக் கொண்ட சாவா மூவாப் பசு உயக்கு மாதம் க க்கு
6. அளப்பதான நெய் உழக்காக ஆண்டொன்றுக்கு நெய் கூ

த.நா.அ. தொல்லியல்துறை**தொடர் எண் : 257/2005**

மாவட்டம்	:	விருதுநகர்	ஆட்சி ஆண்டு	:	17 + 1 + 1
வட்டம்	:	சிவகாசி	வரலாற்று ஆண்டு	:	கி.பி. 1235
ஊர்	:	திருத்தங்கல்	இந்தியக் கல்வெட்டு		
			ஆண்டு அறிக்கை	:	572 / 1922
மொழி	:	தமிழ்	முன் பதிப்பு	:	
எழுத்து	:	தமிழ்			
அரசு	:	பாண்டியர்	ஊர்க்கல்வெட்டு		
அரசன்	:	சுந்தரபாண்டியன்	எண்	:	36
இடம்	:	நின்ற நாராயணப் பெருமாள் கோயில் முதல் திருச்சுற்று வடக்குச் சுவர் மேற்பகுதி.			
குறிப்புரை	:	இவ்வூர் இறைவர்க்கு திருநந்தா விளக்கெரிக்க மற்றும் நிலம் தானமாகக் கொடுத்த செய்தியினைத் தெரிவிக்கின்றது.			

கல்வெட்டு

1. ஸ்ரீஹரி கோமார பன்மரான திருவானந்த சக்ர வத்திகள் சோணாடு கொண்டு முடிகொண்ட சோழபுரத்து வீராலிஷேகம் பண்ணியருளிய ஸ்ரீ ஸுந்தரபாண்டியன் டெவற்கு யாண்டு பதினேழா வதினெதி ராமாண்டி
2. நெதிரா மாண்டு இருஞ்சோணாட்டு ஸ்ரீ ஹரிஷேகம் ஸ்ரீ வத்திகெவிசதுவெதிமங்கலத்து மஹா ஸலையோம் கருநிலக்குடி நாட்டுத்தேவதான ஸ்ரீ ஹரிஷேகம் திருத்தங்கால் திருமலைமேல் நின்றரு
3. ளின பரமஸ்ரீமிகளுக்கு நாங்கள் இவ்வூர் ஸ்ரீமஞ்செய்த நாளிலே யிந் நின்ற நாராயணன் திருநாமத்திலேயே ஸ்ரீ ஹரிஷேகம் பண்ணிக்குடுத்த ஹரிஷேகம் ஒன்றும் எங்களுள்ளே நாயனார் அழகப்பெருமாள் அருளி
4. ச் செயல்படி யிந்த ஸ்ரீமேற்றின பூங்கா னாட்டு அந்தனர் குடியுடையான் சோழனுய்ய வந்தானான குருகுலராயற்கு நாங்கள் குடுத்து அவர் நின்ற நாராயணனுக்குத் திரு நந்தா விளக்குச் செல்வதாக.
5. க்குடுத்த ஹரிஷேகம் ஒன்று. ஆகயிந்த ஹரிஷேகம்மிரண்டாலும்வந்த ஸ்ரீ ஹரிஷேகம் ஸ்ரீமாமங்கலெல்லாம் ஸ்ரீ ஹரிஷேகம் பண்ணிக்குடுத்த இலாஹம் கண்டாலு மிரண்டாலும் வந்தகடமை அந்தராயம் விநியோகங் கற்பூர விலை
6. க் காரிய வாராட்சி வெட்டிப்பாட்டம் பஞ்ச பீலி ஸ்ரீ ஹரிஷேகம் பேறுமுட்படமற்றுமெற்பேற் பட்டருப்பி களெல்லாம் நாங்களே இறுத்துக் குடுப்போமாகவும் ஸ்ரீ ஹரிஷேகம் செல்வதாக கல்லிலுஞ்.
7. செம்பிலும் வெட்டிக் கொள்வதாக ஸ்ரீ ஹரிஷேகம் ஸ்ரீ ஹரிஷேகம் பண்ணிக் குடுத்தோம் திருமலைமேல் நின்றருளின ஸ்ரீ ஹரிஷேகம் பண்ணிக் குடுத்தோம் இவை தோதகையூர் உய்யவந்த
8. ஆட் கொண்டான் ஹட்டன் எழுத்து இப்படிக்கிவை.....டி நாராயண ஹட்டனான செல்வநம்பி எழுத்து இப்படிக்கிவை அம்புரத்துத் திருமலை யுடையான் வெண்ணைக் குகந்த ஹட்டன் எழுத்து

9. இப்படிக்கிவை விரக்குறி இருஷி கேசவப்பட்டனான வடமதுரை நம்பிஎழுத்து இப்படிகிவை திரு வெள்ளறை ஹரி நாராயணனான புருஷோத்தம நம்பி எழுத்து இப்படிக்கிவை புருஷோத்தம பட்டன் எழுத்து.
10. இப்படிக் கிவை காட்டுர் ஸ்ரீ புண்டரிக நம்பி எழுத்து இப்படிக்கிவை முஞ்ஞாற்றிற் படி நாராயணன்காளமேகமான திருமாலிருஞ்சோலை நம்பி எழுத்து இப்படிக்கிவை திருக்குடந்தைச் சுந்தரத் தோளுடையான்.
11. வரந்தரும் பெருமாளான வரப்பேராத நம்பி எழுத்து இப்படிக்கு இவை இருங்கண்டி யூரான் சிராமலட்டனான பெரிய கோயில் நம்பி எழுத்து இப்படிக்கு இவை.
12. சாத்தனூர் ஊாடிவன் மலைக்கினிய நின்றானான லட்டனான பொற்கோயில் நம்பி எழுத்து இப்படிக்கிவை செந்நிறத்து நாராயண லட்டனெழுத்து இப்படிக்கு இவை சாத்தனூர்.
13. உத்தம நம்பியெழுத்து இப்படிக் கிவை பொன்னம்புறத்துத் திருப்புல்லாணி நம்பி யெழுத்து இப்படிக்கு இவை மதுராந்தகன் வடகோபுரமுடையான்.
14. ஆட்கொண்டான் லட்டன் எழுத்து இப்படிக்கு இவை வரிப்புரத்துப் பெருமாள் நம்பி லட்டன் எழுத்து இவை முஞ்ஞாற்றுப்படி திருவரங்கன் செல்வெனெழுத்து இப்படிக்கு
15. இவை திருக்குடந்தைப் பெருமாளாராவமுது பட்ட னெழுத்து இப்படிக்கு இவை வேற்புறத்துச் சோலைப்பிரான் பட்டெனெழுத்து இப்படிக்கு இவை
16. ஸ்ரீ சூஷ்ணப் பெருமாளெழுத்து இப்படிக்கு இ[தி] ருங்கண்டித்திருவரங்கச் செல்வெனெழுத்து இப்படிக்கு இவை செல்வனராவமுத லட்டெனெழுத்து இப்படிக்கு இவை இருங்கண்டி அழகிய மணவாள நம்பியெழுத்து.
17. இப்படிக்கு இவை சாத்தனான... னெழுத்து இப்படிக்கு இவை நம்பூற்காட்டு நாராயண பட்டெனெழுத்து இப்படிக்கு இவை சாத்தனூர்
18. வீற்றிருந்தானழகிய மணவாள பட்டெனெழுத்து இப்படிக்கு இவை திருக்குடந்தை அருளாளப் பெருமாளெழுத்து இப்படிக்கு இவை கோட்டை
19. வார நம்பி பட்டெனெழுத்து
20. இப்படிக்கு இவை அருமறை நம்பியெழுத்து இவை நம்பூர் ரிஷகேசவ பட்டெனெழுத்து இப்படிக்கு இவை தில்லையுள்ளாடுவான் எழுத்து.
21. இப்படிக்கு இவை திருவெள்ளறை மணவாளபட்டன் எழுத்து இப்படிக்கு இவை மோமடத்துத் திருவரங்க நாராயண பட்டெனெழுத்து

மாவட்டம் :	விருதுநகர்	ஆட்சி ஆண்டு :	இல்லை
வட்டம் :	சிவகாசி	வரலாற்று ஆண்டு :	கி.பி.13 ஆம் நூற்றாண்டு
ஊர் :	திருத்தங்கல்	இந்தியக் கல்வெட்டு	
		ஆண்டு அறிக்கை :	573 / 1922
மொழி :	தமிழ்	முன் பதிப்பு :	
எழுத்து :	தமிழ்		
அரசு :	-	ஊர்க்கல்வெட்டு	
அரசன் :	-	எண் :	38
இடம் :	நின்ற நாராயணப் பெருமாள் கோயில் பரமபத வாசல் நிலைக்கல்.		
குறிப்புரை :	ஆனந்தூரைச் சேர்ந்த புற்றிடங் கொண்டானான திருச்சிற்றம்பலப் பிரியன் என்பவர் நின்ற நாராயணப் பெருமாள் கோயிலிலுள்ள பரமபத வாசல் நிலைக்கல்லைச் செய்வித்துள்ளமையை இக்கல்வெட்டு சுட்டுகிறது.		

கல்வெட்டு :

1. ஷ்ஷிபூ ஆ
2. னாந்தூருடை
3. யான் ஆழித்
4. தாவித்தக
5. புற்றிடங் பெ
6. காண்டானா
7. ன திருச்சிற்ற
8. ம் பலவிய
9. ன் இத்திரு நி
10. லைக்கல் பெ
11. செய்வித்தான்

த.நா.அ. தொல்லியல்துறை**தொடர் எண் : 259/2005**

மாவட்டம்	:	விருதுநகர்	ஆட்சி ஆண்டு	:	கொல்லம் 1060
வட்டம்	:	சிவகாசி	வரலாற்று ஆண்டு	:	கி.பி.1885
ஊர்	:	திருத்தங்கல்	இந்தியக் கல்வெட்டு		
			ஆண்டு அறிக்கை	:	566 / 1922
மொழி	:	தமிழ்	முன் பதிப்பு	:	
எழுத்து	:	தமிழ்			
அரசு	:	-	ஊர்க்கல்வெட்டு		
அரசன்	:	-	எண்	:	39
இடம்	:	அருள்மிகு நின்ற நாராயணப் பெருமாள் திருக்கோயில் சுக்கிரவாரக் குறட்டின் கூரையில் உள்ளது (விதானம்)			
குறிப்புரை	:	இச்சுக்கிரவாரக் குறடு செய்தளித்த செயலைக் குறிப்பிடுகின்றது. இதைச் செய்தளித்தவர் நாகலாபுரம் ஜமீன்தாராவார்.			

கல்வெட்டு :

- 1 சூக்ய ஸ்ரீ மேஷரவி ஆரம்பித்து
- 2 ஸ்ரீ செங்கமல நாச்சியார் துணை
- 3 திருமலை கரண்டுர் திருமலை தாதாசாரியார் சிஷ்யராகிய
- 4 நாகலாபுரம் ஜமீன் சேகரம் மேலக்குமார சங்கலாபுரம் கம்மவார்
- 5 சிரோமணிப் பெருமாள் நாயக்கரவர்கள் குமாரனும் லெஷ்மியம்மாள்
- 6 நாயகருமாகிய இரங்கசாமி நாயக்கரவர்களால் திருத்தங்கால்
- 7 ஸ்ரீ செங்கமல நாச்சியார் சன்னதியில் சுக்கிரவாரக் குறடு கைங்கர்யம்
- 8 தனதில் செலவு செய்து
- 9 வருமேஷரவி மீ கட்டி நிறைவேறியது.

த.நா.அ. தொல்லியல்துறை**தொடர் எண் : 260/2005**

மாவட்டம் : விருதுநகர்
 வட்டம் : சிவகாசி
 ஊர் : திருத்தங்கல்

ஆட்சி ஆண்டு : 23
 வரலாற்று ஆண்டு : கி.பி. 1113
 இந்தியக் கல்வெட்டு
 ஆண்டு அறிக்கை : 574 / 1922

மொழி : தமிழ்
 எழுத்து : தமிழ்
 அரசு : பாண்டியர்
 அரசன் : சடாவர்மன்
 ஸ்ரீவல்லபன்

முன் பதிப்பு :
 ஊர்க்கல்வெட்டு
 எண் : 40

இடம் : அருள்மிகு நின்ற நாராயணப் பெருமாள் திருக்கோயில் செங்கமலவல்லித் தாயார் சன்னதியின் நுழைவுவாயிலின் இடதுபுறச் சுவர்.

குறிப்புரை : இடையிடையே சிதைந்துள்ளது. இக்கோயில் மூலபருஷையார் பற்றிய செய்தியினைத் தெரிவிக்கின்றது.

கல்வெட்டு

1. ஸ்ரீஸ்ரீ
2. கோச்சடைய
3. பன்மரான
4. திருவனசகூவத்தி
5. கள் ஸ்ரீ வல்லப
6. ஶெ வற்கு
7. யாண்டு உயந
8. [வ] து ஸ்ரீ பா [ண்]
9. டி நாட்டு மது
10. ரோதைய வளநா
11. ட்டுக் கருநில
12. க்குடி நாட்டு
13. தேவதாந பி
14. ரமதேயம்
15. திருத்தங் [கா] ல்
16. திருமலை
- 17.....

- 18.....னார் மூல
19. பரு [ஷ] யோம்
20.லை மேல்
21.க் குறை
22. குடி இரு
- 23..... நலுக்கு
24. ர்.

த.நா.அ. தொல்லியல்துறை**தொடர் எண் : 261/2005**

மாவட்டம்	:	விருதுநகர்	ஆட்சி ஆண்டு	:	
வட்டம்	:	சிவகாசி	வரலாற்று ஆண்டு	:	கி.பி. 17 - 18 ஆம் நூ.ஆ.
ஊர்	:	திருத்தங்கல்	இந்தியக் கல்வெட்டு	:	
			ஆண்டு அறிக்கை	:	577 / 1922
மொழி	:	தமிழ்	முன் பதிப்பு	:	
எழுத்து	:	தமிழ்			
அரசு	:	நாயக்கர்	ஊர்க்கல்வெட்டு	:	
அரசன்	:	-	எண்	:	41
இடம்	:	திருத்தங்கல் மலைக் கோயில் வடக்குப் பகுதியில் உள்ள ஒரு தனிப்பாறையில் உள்ளது.			
குறிப்புரை	:	இது ஒரு நடுகல் சிற்பத் தொகுதியினை ஒட்டியமைந்த கல்வெட்டாகும். கலங்காத கண்ட நாயக்கருக்காக இத்திருத்தங்கல் சீமை ரத்தக்காணியாகக் கொடுக்கப்பட்டதைத் தெரிவிக்கின்றது.			

கல்வெட்டு

1. வர துங்கராம
2. தனிப்புலி கலங்காத கண்
3. டனாயகர் சேவுகன் வ
4. ல்லி பொம்மன் கலங்
5. காத கண்ட னாயக் கருக்குத்
6. திருத் தங்கல்ச் சீமை
7. இரத்தக்காணி

மாவட்டம் :	விருதுநகர்	ஆட்சி ஆண்டு :	
வட்டம் :	சிவகாசி	வரலாற்று ஆண்டு :	கி.பி. 19 ஆம் நூற்றாண்டு
ஊர் :	திருத்தங்கல்	இந்தியக் கல்வெட்டு	
		ஆண்டு அறிக்கை :	580 / 1922
மொழி :	தமிழ்	முன் பதிப்பு :	
எழுத்து :	தமிழ்		
அரசு :	-	ஊர்க்கல்வெட்டு	
அரசன் :	-	எண் :	42
இடம் :	இவ்வூரின் தெற்கே மூன்று கி.மீ. தொலைவில் உள்ள தனிக்கல்.		
குறிப்புரை :	திருத்தங்கல் கோயிலுக்கு விடப்பட்ட நிலத் தானம் பற்றி குறிப்பிடுகின்ற இக்கல்வெட்டு இடையிடையே சிதைந்து காணப்படுகின்றது.		

கல்வெட்டு

1. பிறமாதீச ஶு
2. ஆடிமீ ரு தீ
3. வரதரநினாய
4. க்கர் தன்ம
5. த்துக்கு விட்ட
6. புஞ்சை க்கு வி
7. பரம் திருத்தங்
8. கால் கோயில்
9. தரப்பிலடுத்த இரா
10. மனாயக்கர் [இ]டம்
- 11.....புஞ்சை
12. சயமுட்படவே
13.ளாடச
14. தை துண்ட
15. மும்தா
16. முன்றுக்கு
17.ட்ட ந
18. யிந்தப் பை

19. ழயிருபத்து
20. ழுனும் கல்
21. ழும் காவே
22. ரியும் புல்லு
23. ம் பூமியும்
24. உற்றத
25. னயும் [கையா]
26. ண்டு கொ
27. ள்வா னா
28. கவும்
29. இந்த தன்ம
30. த்துக்கு இயா
31. தா மெ மா
32. ருவன்
33. அஹிதம்
34. செஞ்சவ
35. ன் கொங்
36. கைக்க
37. ரையிலே
38. காராம்ப
39. சுவைக்
40. கொன்றதோ
41. ஷத்து போ
42. கக் கடவானாக
43. வும் பெத்த
44. தாயைக்
45. (கொ)
46. ன்ன தோஷ
47. த்திலே போ
48. வானாகவும்

மாவட்டம்	:	விருதுநகர்	ஆட்சி ஆண்டு	:	-
வட்டம்	:	சிவகாசி	வரலாற்று ஆண்டு	:	கி.பி. 19 ஆம் நூற்றாண்டு
ஊர்	:	திருத்தங்கல்	இந்தியக் கல்வெட்டு		
			ஆண்டு அறிக்கை	:	579 / 1922
மொழி	:	தமிழ்	முன் பதிப்பு	:	
எழுத்து	:	தமிழ்			
அரசு	:	-	ஊர்க்கல்வெட்டு		
அரசன்	:	-	எண்	:	43
இடம்	:	இவ்வூரின் வடக்கே சுமார் 3 கி.மீ. தொலைவில் உள்ள உருண்டைப்பாறையில் உள்ளது.			

குறிப்புரை : சிதம்பரம் அம்பலவாண சுவாமி அன்னதானக் கட்டளைக்காக விடப்பட்ட நிலத்தானம் பற்றிய செய்தியினைக் குறிப்பிடுகின்றது.

கல்வெட்டு

1. விசுவாவசு
2. தை மீ 2 தீ சிதம்பரம்
3. அம்பலவாண சுவாமி
4. அன்னதானக் கட்டளை
5. க்கு திருத்திவிட்டது அதிவீர
6. ராமன் பட்டிப்பாதைக்குக்
7. கிழக்கு வடக்கு எல்லை கருநெ
8. ல்லினாத புரம் புஞ்சைக்குத்
9. தெற்கு கிளக்கு எல்லை தென்
10. வடல் ஓடிய வாய்க்காலுக்கு மேற்கு
11. தெற்கு எல்லை கருநெல்லி
12. னாத சுவாமி தெய்வ தாயத்துக்கு வட
13.க்கு ஷ திருத்திவிட்டது விகெயல இந்த
14. தன்மத்துக்கு அகுதம் பண்ணினவன்
15. கெங்கைக் கரையிலே காராம்பசுவைக் கொ
16. ன்ற தோஷத்திலேயும் மாதா பிதாவைக்
17. கொன்ற தோஷத்திலும் போகக் கடவானாகவும்

த.நா.அ. தொல்லியல்துறை

மாவட்டம் : விருதுநகர்
 வட்டம் : சிவகாசி
 ஊர் : திருத்தங்கல்

தொடர் எண் : 264/2005

ஆட்சி ஆண்டு : -
 வரலாற்று ஆண்டு : கி.பி. 13 ஆம் நூற்றாண்டு
 இந்தியக் கல்வெட்டு
 ஆண்டு அறிக்கை : 578 / 1922

மொழி : தமிழ்

முன் பதிப்பு :

எழுத்து : தமிழ்

அரசு : பாண்டியர்

ஊர்க்கல்வெட்டு

அரசன் : -

எண் : 44

இடம் : இவ்வூரின் மேற்கில் சுமார் 5 கி.மீ. தொலைவிலுள்ள தனிப்பாறையில் உள்ளது.

குறிப்புரை : கருநிலக்குடி நாட்டு ஆனையூர் பெரிய குளத்தின் நான்கு எல்லையிலும் திருவாழிக்கல் நாட்டிய செய்தியினைக் குறிக்கும் இக்கல்வெட்டு மேற்படிக் குளத்தின் வடபகுதியில் உள்ள திருவாழிக்கல்லில் உள்ளது. இதன்மூலம் வரும் கடமை முதலான வரிகள் நின்ற நாராயணப் பெருமானுக்குக் கொடுக்கப்பட்டதாம்.

கல்வெட்டு

1. ஸ்ஷிழிழி கருநிலக்குடி
2. நாட்டுத் தேவதான [ப்]
3. பிரமதேயந் திருத்தங்காற்
4. திருமலை மேல் நின்ற
5. ருளின பரம சுவாமிகளு
6. க்குக் கடமையிறுப்ப
7. தாகத் திருமல்லி நாட்
8. டுத் தடங்கண்ணிச் சி
9. ற்றூருடையான் சோற
10. னுய்ய நின்றாடு வானா
11. ன குருகுலத்தரயர் கா
12. ணியான கருநிலக்குடி
13. நாட்டு ஆனையூற்
14. பெரிய குளத்து நான்
15. கெல்லைக்குத் திரு
16. வாழிக் கற்கணாட்டி
17. வடவெல்லைக் கிட்ட
18. திருவாழிக் கல்லு

த.நா.அ. தொல்லியல்துறை**தொடர் எண் : 265/2005**

மாவட்டம்	:	விருதுநகர்	ஆட்சி ஆண்டு	:	
வட்டம்	:	சிவகாசி	வரலாற்று ஆண்டு	:	கி.பி. 20 ஆம் நூற்றாண்டு
ஊர்	:	திருத்தங்கல்	இந்தியக் கல்வெட்டு	:	
			ஆண்டு அறிக்கை	:	-
மொழி	:	தமிழ்	முன் பதிப்பு	:	-
எழுத்து	:	தமிழ்			
அரசு	:	-	ஊர்க்கல்வெட்டு		
அரசன்	:	-	எண்	:	45
இடம்	:	கம்மவார் கல்யாண மண்டபம்			
குறிப்பு	:	கம்மவார் திருமண மண்டபமானது 11.11.1940 அன்று ஸ்ரீமத் அச்சுத சடகோப எத்திராஜ் வரவரமுனி அறக்கட்டளை சார்பாக நிறுவப்பட்டுள்ளது. செங்கமல நாச்சியார் புரத்தைச் சேர்ந்த ரெங்கப்ப நாயுடு அவர்களின் புதல்வர் நாராயண ராமானுஜதாஸ் என்பவரால் நிறுவப்பட்ட இவ்வறக்கட்டளையான ஸ்ரீவில்லிபுத்தூர் மற்றும் திருத்தங்கல் கோயில்களின் சில அறக்கட்டளைகளை நடத்தியதோடு மாணவர்களின் கல்வி நிதிக்கும் உதவியுள்ளது.			

கல்வெட்டு :

1. ஸ்ரீ மதோ ஸ்ரீராமாநுஜாயநம :
2. ஸ்ரீமத் அச்சுத சடகோப எத்திராஜ்
3. வரவர முனிஷாரிட்டீஸ்
4. திருத்தங்கல்
5. ஸ்தாபகர் செங்கமல நாச்சியார்புரம்
6. புட்டா ரெங்கப்ப நாயுடு அவர்கள் குமா
7. ரர் நாராயண ராமாநுஜதாஸ் அவர்கள்
8. ஸ்தாபிதம் 1940ம் வருசம் நவம்பர் 11ம்உசிவ
9. காசி சப்ரி ஆபிஸ் 1940 ம் வருசத்து 2093
10. நிர் ரிஜிஸ்தர் பத்திரத்தின் மூலம்
11. மூலதனம் பர்மா பெகுஜில்லாவில் 1368
12. ஏக்கர் நஞ்சை நிலங்களும் சாத்தூர் தாலுகா
13. வில் 40 ஏக்கர் நஞ்சை புஞ்சை நிலங்களும்
14. மற்றும் லேவா தேவியும் தர்மம் செய்யும்
15. முறை மூலதன வருமானத்திலிருந்து மட்
16. டுமே தர்மங்கள் செய்ய வேண்டும்
17. அதிகாரிகள் அக்ராசனர் உட்பட 7

18. தர்மகர்த்தர்கள் தர்மவிவரங்கள்
19. ஸ்ரீவில்லிபுத்தூர் நாச்சியார் சந்நிதியி
20. லும் திருத்தங்கல் நின்ற நாராயணப்
21. பெருமாள் சந்நிதியில் ஆழ்வார் ஆச்
22. சாரியர்கள் திருநகைத்ரங்களும் உத்
23. ஸவாதிகளும் ததியாராதனை முதலி
- 24.யவைகள் நடத்த ரூ.1000 கம்மவம்ச
25. ஏழை மாணவர் கல்வி நிதிக்காக திருத்
- 26.திய ரூ.400 மற்றும் சில கைங்கரியங்
- 27.களும் விவரங்களைப் பத்திரத்தில்
28. காண்க. தர்மகர்த்தர்கள்.

மாவட்டம் :	விருதுநகர்	ஆட்சி ஆண்டு :	
வட்டம் :	சிவகாசி	வரலாற்று ஆண்டு :	கி.பி. 20 ஆம் நூற்றாண்டு
ஊர் :	திருத்தங்கல்	இந்தியக் கல்வெட்டு	
		ஆண்டு அறிக்கை :	580 / 1922
மொழி :	தமிழ்	முன் பதிப்பு :	
எழுத்து :	தமிழ்		
அரசு :	-	ஊர்க்கல்வெட்டு	
அரசன் :	-	எண் :	46
இடம் :	கம்மவார் கல்யாண மண்டபம்		
குறிப்பு :	திருத்தங்கல் மலைமீது நின்றருள்புரிகின்ற பெருமாள் கோயிலில் சந்நிதியில் முகமண்டபம் மணவாள மாமுனி சன்னதி மரக்கொட்டகை மண்டபம் கருட மண்டபம் ரெங்கநாதர் சந்நிதி முக மண்டபம் கோவிலுக்குள் தள வரிசை போன்ற பல திருப்பணிகள் மேற்கொள்ளப்பட ஏழு தர்மகர்த்தாக்களடங்கிய அறக்கட்டளையை செங்கமல நாச்சியார்புரத்தைச் சேர்ந்த லால்குடி கோவிந்தநாயுடுவின் மகன் இராமானுஜதாஸ் அமைத்ததாகக் குறிப்பிடுகிறது.		

கல்வெட்டு

1. ஸ்ரீ மதோஸ்ரீராமாநுஜாய நம :
2. ஸ்ரீ மணவாள மாமுனி கைங்கர்யம்
3. திருத்தங்கல்
4. ஸ்தாபகர் செங்கமல நாச்சியார்புரம்
5. லால்குடி கோவிந்தப்ப நாயுடு அவர்கள்
6. குமாரர் இராமாநுஜதாஸ் அவர்கள்
7. ஸ்தாபிதம் 1909ம் வருசம் செப்டம்பர் 29ம் உ
8. மூலதனம் சிவகாசி சப்ரி ஆபிஸ்.
9. 1909ம் வருசம் 3710ம் நிர் பத்திரம் மூலம்
10. திருத்தங்கல் சரகத்தில் 41 ஏக்கர்
11. தோட்டமும் 24 ஏக்கர் நஞ்
12. சையும் ப[ர்]மா பெகு ஜில்லாவில்
13. 20 ஏக்கர் நஞ்சை நிலங்களும்
14. திருத்தங்கலில் கட்டிடங்களும் இரு
15. க்கும் தர்மங்கள் ஸ்ரீநின்ற நாராயணப்

16. பெருமாள் சந்நிதியில் முன்மண்ட
17. பம் கொட்டகைக்குள்ளே ஸ்ரீமணவா
- 18.ள மாமுனி சந்நிதி மரக் கொட்டகை
19. மண்டபமும் கருடமண்டபமும் ஸ்ரீ ரங்
20. கநாதர் சந்நிதி முகமண்டபமும் 'கோவி
21. ல் தளவரிசை பூராவும் ஸ்ரீ ராமாநுஜக் கூடங்கள்
22. செய்ய வேண்டிய தர்மங்கள் ஸ்ரீமண
23. மணவாள மாமுனி பிள்ளை லோகாச்சாரியார்
24. கூரத்தாழ்வார் இவர்களுக்கு நித்தியமா
25. சவருச உத்சவங்களுக்கு ரூ.400
26. தர்மகர்த்தர்கள் அக்ராசனர்
27. உள்பட ஏழு பேர்கள் தர்மகர்த்தர்கள்.

த.நா.அ. தொல்லியல்துறை**தொடர் எண் : 267/2005**

மாவட்டம்	:	விருதுநகர்	ஆட்சி ஆண்டு	:	
வட்டம்	:	சிவகாசி	வரலாற்று ஆண்டு	:	கி.பி.1707
ஊர்	:	திருத்தங்கல்	இந்தியக் கல்வெட்டு	:	
			ஆண்டு அறிக்கை	:	580 / 1922
மொழி	:	தமிழ்	முன் பதிப்பு	:	
எழுத்து	:	தமிழ்			
அரசு	:	-	ஊர்க்கல்வெட்டு		
அரசன்	:	-	எண்	:	47
இடம்	:	ஸ்ரீ நின்ற நாராயணப் பெருமாள் கோவிலில் ஸ்ரீரங்கநாத பெருமாள் சன்னதியின் முன் கதவில் உள்ள செதுக்கு எழுத்து.			
குறிப்பு	:	மரக்கதவு அமைத்துக் கொடுத்தவரின் பெயர் இடம் பெறுகிறது.			

கல்வெட்டு

1. 1707 மாண்டு பில
2. வ வருஷம் மார்க
3. ழி மாசம் 7 தீ நல்ல
4. வீரப்ப முதலியா
5. ர் பேரன் அழகப்ப
6. முதலியார் குமார
- 7.ற் கிருஷ்ண மு
8. தலியார் உபயம்

மாவட்டம்	:	விருதுநகர்	ஆட்சி ஆண்டு	:	
வட்டம்	:	சிவகாசி	வரலாற்று ஆண்டு	:	கி.பி. 19 ஆம் நூற்றாண்டு
ஊர்	:	திருத்தங்கல்	இந்தியக் கல்வெட்டு	:	
			ஆண்டு அறிக்கை	:	
மொழி	:	தமிழ்	முன் பதிப்பு	:	
எழுத்து	:	தமிழ்			
அரசு	:	-	ஊர்க்கல்வெட்டு		
அரசன்	:	-	எண்	:	48
இடம்	:	நின்ற நாராயணப் பெருமாள் திருக்கோயில் மகாமண்டபம் கிழக்குச் சுவர்			
குறிப்பு	:	இவ்விறைவன் மீது பக்தி கொண்டவரின் சிறப்புப் பெயர் பற்றிக் குறிப்பிடப்படுகின்றது.			

கல்வெட்டு

1. நினைத்த
2. து முடி
3. த்தான்
4. சதா சே
5. வை.

தொல்லியல்துறை**தொடர் எண் : 269/2005**

மாவட்டம் :	விருதுநகர்	ஆட்சி ஆண்டு :	-
வட்டம் :	சிவகாசி	வரலாற்று ஆண்டு :	கி.பி. 20 ஆம் நூற்றாண்டு
ஊர் :	திருத்தங்கல்	இந்தியக் கல்வெட்டு	
		ஆண்டு அறிக்கை :	-
மொழி :	தமிழ்	முன் பதிப்பு :	-
எழுத்து :	தமிழ்		
அரசு :	-	ஊர்க்கல்வெட்டு	
அரசன் :	-	எண் :	49, 50, 51, 52
இடம் :	நின்ற நாராயணப் பெருமாள் திருக்கோயில்		
குறிப்பு :	மகாமண்டபம் கிழக்குப்புற அதிட்டானம் மற்றும் பிற இடங்கள் இவ்விறைவன் மீது பக்தி கொண்ட பக்தனின் பெயர் குறிப்பிடப்பட்டுள்ளது.		

கல்வெட்டு

49. தாணவன் சதாசேவை

50. ராமசாமி

51. 1. வீரபத்திரன்

2 மல்லன்

3 முத்து

52 1. ராமகிருட்டிணன்

2 அடிச்சது சித்தம்

மாவட்டம்	:	விருதுநகர்	ஆட்சி ஆண்டு	:	
வட்டம்	:	சிவகாசி	வரலாற்று ஆண்டு	:	கி.பி. 20 ஆம் நூற்றாண்டு
ஊர்	:	திருத்தங்கல்	இந்தியக் கல்வெட்டு	:	
			ஆண்டு அறிக்கை	:	-
மொழி	:	தமிழ்	முன் பதிப்பு	:	-
எழுத்து	:	தமிழ்			
அரசு	:	-	ஊர்க்கல்வெட்டு		
அரசன்	:	-	எண்	:	53 ,54 ,55 ,56 ,57
இடம்	:	நின்ற நாராயணப் பெருமாள் திருக்கோயில் கருவறை மேற்குப்புற அதிட்டானம்			
குறிப்பு	:	இவ்விறைவன் மீது பக்தி கொண்டவர் செயலைக் காட்டுகிறது.			

கல்வெட்டு

53. 1. தும்பிச்சி மாணிக்கம் ச.

2. ண்டு குடி

54. 1. தங்கல் ஊர்ச்ச

2. க்கர வரதாசன்

3. சதா சேர்வை

55. 1. மணவாளன்

2. சதாசேர்வை

56. 1. திருமலை

2. நம்பியார்

57. 1. மாடு வாசுத்தன் சதா

2. சேர்வை

மாவட்டம்	:	விருதுநகர்	ஆட்சி ஆண்டு	:	-
வட்டம்	:	சிவகாசி	வரலாற்று ஆண்டு	:	கி.பி. 17 ஆம் நூற்றாண்டு
ஊர்	:	திருத்தங்கல்	இந்தியக் கல்வெட்டு		
			ஆண்டு அறிக்கை	:	-
மொழி	:	தமிழ்	முன் பதிப்பு	:	-
எழுத்து	:	தமிழ்			
அரசு	:	-	ஊர்க்கல்வெட்டு		
அரசன்	:	-	எண்	:	58
இடம்	:	நின்ற நாராயணப் பெருமாள் திருக்கோயில் மேற்குப்புற கருவறை அதிட்டானம்.			
குறிப்பு	:	பாடல் கல்வெட்டாக உள்ளது. தோற்கருவி துளைக்கருவி ஒலி இசை நுட்பம் பற்றியறிந்தவனைப் பற்றிக் குறிப்பிடுகின்றது.			

கல்வெட்டு

1. முத்தியா வித்தத்
2. து னாத உற்பத்தியே
3. தென்று கேள்க தம் [மு]
4. ன் தமக்கும் நாதத்து
5. ண்டகையும் விதிமுரையும்
6. குறிப்பும் அறிந்தவன் தோல்கருவியும்
7. துளைக்கருவியும் பரதமும் அணைய
8. கண்டவரை நிலையும்

மாவட்டம்	:	விருதுநகர்	ஆட்சி ஆண்டு	:	-
வட்டம்	:	சிவகாசி	வரலாற்று ஆண்டு	:	கி.பி. 20 ஆம் நூற்றாண்டு
ஊர்	:	திருத்தங்கல்	இந்தியக் கல்வெட்டு		
			ஆண்டு அறிக்கை	:	-
மொழி	:	தமிழ்	முன் பதிப்பு	:	-
எழுத்து	:	தமிழ்			
அரசு	:	-	ஊர்க்கல்வெட்டு		
அரசன்	:	-	எண்	:	59, 60
இடம்	:	நின்ற நாராயணப் பெருமாள் திருக்கோயில்			
		மேற்குப்புற அதிட்டானம்			
குறிப்பு	:	இவ்விறைவன் மீது பக்தி கொண்ட நபரின் செயலைக் குறிப்பிடுகின்றது.			

கல்வெட்டு

59. 1. திருத்தங்கா

2. லப்பன் சதா சேர்வை

60. 1. திருவீழி மிழலை

2. வெங்கடவாணன் உள்

3. மயன் சதா செர்வை

த.நா.அ. தொல்லியல்துறை**தொடர் எண் : 273/2005**

மாவட்டம்	:	விருதுநகர்	ஆட்சி ஆண்டு	:	-
வட்டம்	:	சிவகாசி	வரலாற்று ஆண்டு	:	கி.பி. 17ஆம் நூற்றாண்டு
ஊர்	:	திருத்தங்கல்	இந்தியக் கல்வெட்டு		
			ஆண்டு அறிக்கை	:	-
மொழி	:	தமிழ்	முன் பதிப்பு	:	-
எழுத்து	:	தமிழ்			
அரசு	:	-	ஊர்க்கல்வெட்டு		
அரசன்	:	-	எண்	:	61, 62, 63, 64
இடம்	:	நின்ற நாராயணப் பெருமாள் கோயில் கருவறை தென்புற அதிட்டனம்			
குறிப்பு	:	அரமனை சம்பபருதியாக விளங்கிய விருபாட்சி அய்யனின் மகனான ரங்கன் என்பவர் திருத்தங்கல் மலைமேல் நின்றருள் புரிகின்ற பெருமானுக்கு சதாசேவை புரிந்தவராகச் சுட்டப்படுகிறார்.			

கல்வெட்டு

61. 1. அரமனை சம்புரிதி விரு
 2. பாட்சி அய்யன்மகன்
 3. ரங்கன் சதா (சேவை)
62. 1. குமரகுருபரன்
 2. நம் சித்தர்கள் துணை
63. 1. கோவிந்தன்
64. சுந்தரராசன்

த.நா.அ. தொல்லியல்துறை**தொடர் எண் : 274/2005**

மாவட்டம் : விருதுநகர்
வட்டம் : சிவகாசி
ஊர் : திருத்தங்கல்

ஆட்சி ஆண்டு : -
வரலாற்று ஆண்டு : கி.பி. 13 ஆம் நூற்றாண்டு
இந்தியக் கல்வெட்டு

மொழி : தமிழ்

ஆண்டு அறிக்கை : -

எழுத்து : தமிழ்

முன் பதிப்பு : -

அரசு : -

ஊர்க்கல்வெட்டு

அரசன் : -

எண் : 66

இடம் : நின்ற நாராயணப் பெருமாள் கோயில் மகாமண்டபச் சுவர்

குறிப்பு : பெருமலைக்குட்டி என்பவர் திருத்தங்கல் மலைமேல் நின்றருள் புரிகின்ற பெருமானுக்கு சதா சேவை புரிந்தவராகச் சுட்டப்படுகிறார்.

கல்வெட்டு

1.றெ
2. பெருமலை
3. க்குட்டி
4. ஸதா டெ
5. ஸ டெவெ

த.நா.அ. தொல்லியல்துறை**தொடர் எண் : 275/2005**

மாவட்டம்	:	விருதுநகர்	ஆட்சி ஆண்டு	:	-
வட்டம்	:	சிவகாசி	வரலாற்று ஆண்டு	:	கி.பி. 20 ஆம் நூற்றாண்டு
ஊர்	:	திருத்தங்கல்	இந்தியக் கல்வெட்டு		
			ஆண்டு அறிக்கை	:	-
மொழி	:	தமிழ்	முன் பதிப்பு	:	-
எழுத்து	:	தமிழ்			
அரசு	:	பிற்பாண்டியர்	ஊர்க்கல்வெட்டு		
அரசன்	:	இல்லை	எண்	:	67
இடம்	:	நின்ற நாராயணப் பெருமாள் கோயில் மகாமண்டபம் கிழக்குச் சுவர்.			
குறிப்பு	:	திருக்கானப்பேர் கூற்றத்தைச் சேர்ந்த திருமாலை வழங்கின சீவல காலிங்கராயன் என்பவர் திருத்தங்கலில் மலைமேல் நின்றருளின பெருமானுக்கு சதா சேவை புரிந்தவராக விளங்கியமையைக் குறிப்பிடுகிறது.			

கல்வெட்டு

1. திருக்கா
2. னைப் பேர் கூ
3. ற்றத்து தி
4. ரு மாலை வ
5. ழங்கின
6. சீவல க
7. ாலிங்கர
8. ாயன்
9. சதா சொ
10. [வை]

மாவட்டம்	:	விருதுநகர்	ஆட்சி ஆண்டு	:	-
வட்டம்	:	சிவகாசி	வரலாற்று ஆண்டு	:	கி.பி. 13 ஆம் நூற்றாண்டு
ஊர்	:	திருத்தங்கல்	இந்தியக் கல்வெட்டு		
			ஆண்டு அறிக்கை	:	-
மொழி	:	தமிழ்	முன் பதிப்பு	:	-
எழுத்து	:	தமிழ்			
அரசு	:	பிற்பாண்டியர்	ஊர்க்கல்வெட்டு		
அரசன்	:	-	எண்	:	68
இடம்	:	நின்ற நாராயணப் பெருமாள் கோயில் மகாமண்டபம் கிழக்குச் சுவர்.			
குறிப்பு	:	நல்லார் அய்யங்கார் என்பவர் திருத்தங்கலில் மலைமேல் நின்றருள் புரிகின்ற பெருமாளுக்குச் சதாசேவை புரிந்தவராக விளங்கியமையைச் சுட்டுகிறது.			

கல்வெட்டு

1. நல்லா
2. ர் அய்ய
3. ங் கார்
4. ஸ தா ளெ
5. ளெ வெ

மாவட்டம்	:	விருதுநகர்	ஆட்சி ஆண்டு	:	-
வட்டம்	:	சிவகாசி	வரலாற்று ஆண்டு	:	கி.பி. 17 ஆம் நூற்றாண்டு
ஊர்	:	திருத்தங்கல்	இந்தியக் கல்வெட்டு		
			ஆண்டு அறிக்கை	:	-
மொழி	:	தமிழ்	முன் பதிப்பு	:	-
எழுத்து	:	தமிழ்			
அரசு	:	-	ஊர்க்கல்வெட்டு		
அரசன்	:	இல்லை	எண்	:	69
இடம்	:	நின்ற நாராயணப் பெருமாள் கோயில் நுழைவாயில் தெற்கு நிலைக்கால்			
குறிப்பு	:	கடையலூர் மருதூர் கோட்டை அரணிப் புறத்த மடப்பள்ளி ஆழ்வான் திருத்தங்கல் திருமலைமேல் நின்றருளின பெருமாளுக்கு சதாசேவை புரிந்தவராக விளங்கியமையைச் சுட்டுகிறது.			

கல்வெட்டு

1. கடையலூர்
2. ர் மருதூர்
3. கோட்டை
4. அரணிப்பு
5. றத்த மடப்ப
6. ளி ஆழ்வான்
7. சதா சேவை

த.நா.அ. தொல்லியல்துறை**தொடர் எண் : 278/2005**

மாவட்டம்	:	விருதுநகர்	ஆட்சி ஆண்டு	:	
வட்டம்	:	சிவகாசி	வரலாற்று ஆண்டு	:	கி.பி. 19 ஆம் நூற்றாண்டு
ஊர்	:	திருத்தங்கல்	இந்தியக் கல்வெட்டு	:	
			ஆண்டு அறிக்கை	:	
மொழி	:	தமிழ்	முன் பதிப்பு	:	
எழுத்து	:	தமிழ்			
அரசு	:	-	ஊர்க்கல்வெட்டு		
அரசன்	:	இல்லை	எண்	:	70 ,71
இடம்	:	நின்ற நாராயணப் பெருமாள் கோயில்			
குறிப்பு	:	இவ்வூர் இறைவன் மீது பக்தி கொண்டவரின் செயல்பாடு.			

கல்வெட்டு

70. 1. உ ஸ்ரீ

2. நாறாணா புர
3. ம் திருநாராய
4. ணர்தாசன்

71. 1. அழகிரி

2. க்கோனா
3. ிர்

த.நா.அ. தொல்லியல்துறை

தொடர் எண் : 279/2005

மாவட்டம்	:	விருதுநகர்	ஆட்சி ஆண்டு	:	17
வட்டம்	:	சிவகாசி	வரலாற்று ஆண்டு	:	கி.பி. 13 ஆம் நூற்றாண்டு
ஊர்	:	திருத்தங்கல்	இந்தியக் கல்வெட்டு	:	ஆண்டு அறிக்கை : 575 / 1922
மொழி	:	தமிழ்	முன் பதிப்பு	:	
எழுத்து	:	தமிழ்			
அரசு	:	பாண்டியர்	ஊர்க்கல்வெட்டு		
அரசன்	:	சுந்தரபாண்டியன்	எண்	:	72
இடம்	:	திருநெல்லி நாத சுவாமி திருக்கோயில் அர்த்த மண்டபம் தென்சுவர் [கருவூல அறையிலுள்ளது].			
குறிப்பு	:	பூங்கமழ் சோலை சிற்றூருடையானாகிய குருகுலத்தரையனைப் பற்றிய பாடல் கல்வெட்டாகக் காணப்படுகிறது. இவன் சிவன் கோயிலைக் கற்றளியாகச் செய்தமைத்ததையுந் தெரிவிக்கிறது. பாடல் கல்வெட்டு. இவற்றில் முதலிரண்டு பாடல்கள் நெல்லையப்பர் கோவிலிலும் கல்வெட்டுகளாக வெட்டப்பட்டுள்ளன.			

கல்வெட்டு

1. ஓங்கும் பெரும் புகழ்...
2. உய்யநின்றாடி யோனா...
3. ம்புயத்துக் குருகுலத்...
4. ற் சந்தி கட்டித், தெங்.... றதி
5. ரு நெல்லி நாதன் திருக்கரத்
6. தே, வாங்குங் கபாலத்திடும் பலி
7. யேற்கையை மாற்றினனே ||
8. பூங்கமழ் சோலைச் சிற்றூருடைய
9. னேன், ஓங்கிய பெரும்புகழ் உய்ய நின் [றாடும்]
10. பங்கய மடந்தை விரும்பிய ப
11. ணைத் தோட், கொங்கலர் நறுந்தா
12. ற் குருகுலத்தரையன் பொன் புனைகல
13. னொடு போனகம் பெருகத் தன்பெயர்
14. வழுவாச் சந்திகட்டி ஒலிக்கு
15. கயநெடு நீர் நெல்லியலுயர்ந்தவன்
16. பலிக் குலத்திரக்கை மாற்றினன் வரிந்தே ||

17. தார் சிறந்த மணி மவுலிச் சுந்தரபா
18. ண்டியற்குத் தழைத்த பதினேழாண்டி
19. ல்த் தங்கா லீ சற்கும், கார் சிறந்த தெனக்
20. கோயிற் கற்றளியுஞ் செய்து கவுரி
21. யுடனாளுடையாள் கற்பித்துக் குடுத்
22. தான், வார் சிறந்த முலையவள் வேண்டு
23. வன் சோறனுய்ய நின்றான் வயற்சிறறைப்
24. பதிக் கதிபன் மல்லி வளநாடன், தா
25. ிசிறந்த படைமன்னன் தென்னவன் தன்
26. தோழன் செங்கை முகில் குருகுலக் கே
27. ான் சேர்ந்தவர் மானேந்தியேய்.

மாவட்டம்	:	விருதுநகர்	ஆட்சி ஆண்டு	:	
வட்டம்	:	சிவகாசி	வரலாற்று ஆண்டு	:	கி.பி. 17-18 ஆம் நூற்றாண்டு
ஊர்	:	திருத்தங்கல்	இந்தியக் கல்வெட்டு	:	
			ஆண்டு அறிக்கை	:	576 / 1922
மொழி	:	தமிழ்	முன் பதிப்பு	:	
எழுத்து	:	தமிழ்			
அரசு	:	நாயக்கர்	ஊர்க்கல்வெட்டு	:	
அரசன்	:	குமாரரங்கப்ப	எண்	:	73
		நாயக்கர்			
இடம்	:	அருள்மிகு கருநெல்லி நாத சுவாமி திருக்கோயில் கருவறை வடக்குச் சுவர்			
குறிப்புரை	:	இவ்விறைவர்க்கு உடைப்பன் குளத்து வருவாயில் கால்பங்கு இறைவன் இறைவி பூசைக்காகக் கொடுக்கப்பட்டதைத் தெரிவிக்கின்றது.			

கல்வெட்டு

1. வியஹுஅற்பசிமீ யக தீ கரி நெல்
2. லினாத சுவாமிக்கு மீனாட்சி
3. அம்மனுக்கும் பூசைக்கு உடைப்
4. பங்குளத்தில் கால்பங்கு
5. குமார ரங்கப்ப னாயக்ககருபைய
6. மாக விலைக் கிறையமாக [க்]
7. கொண்டு விட்டது. வெங்கிட்
8. டய்யன் வேங்கிடபதி முத்
9. துல னாயக்கர் தம்பிராந்
10. தோளன் ராசபாசம்

[இக்கல்வெட்டின் கீழ் இரண்டு வரியில் கல்வெட்டுள்ளது]

கல்வெட்டு

1. தும்பி [ச்] சி னாயக்கனுக்குப் புண்ணிய
2. மாக திருக்குளத்தான் உபையம் பங்கு

மாவட்டம்	:	விருதுநகர்	ஆட்சி ஆண்டு	:	14
வட்டம்	:	சிவகாசி	வரலாற்று ஆண்டு	:	கி.பி. 1176
ஊர்	:	மங்கலம்	இந்தியக் கல்வெட்டு	:	
			ஆண்டு அறிக்கை	:	
மொழி	:	தமிழ்	முன் பதிப்பு	:	
எழுத்து	:	தமிழ்			
அரசு	:	பிற்பாண்டியர்	ஊர்க்கல்வெட்டு		
அரசன்	:	சடையவர்மன்	எண்	:	1
		குலசேகரன்			
இடம்	:	சிவன் கோயில் கருவறை அர்த்தமண்டம் ஆகியவற்றில் மூன்றுபுறமும் உள்ள அதிஷ்ட்டானம்			
குறிப்புரை	:	இவ்வூரில் ஆயிரத்தெண்மீசுவர முடையார் கோயிலுக்குத் தேவதானமாக அளிக்கப்பட்ட நிலங்கள் குறித்த நில ஆவணங்கள் முன்பு மங்கலம் அழிந்த நாளில் மறைந்தன. மிண்டும் ஊரும் கோயிலும் எழுந்தபோது இவ்வூர் பிரமதேயத்துச் சபையர் கூடி அப்பிராமணர்க்குரிய முன் தானத்தை மீண்டும் வழங்கியுள்ளனர்.			

கல்வெட்டு

- 1... நதை புகளொடும் பொலிய வேதமுந்தமிழும் மெய் மையில் விளங்க கற்புடைத் திருமகள் பொற்புயத் திருப்பத் திக்கிரு நான்குஞ் சக்கர வாளமும் சூழும் புவனமும் ஏழும் கவித்து வெண்குடை நீ
2. மூல் செங்கோல் நடப்ப நாடோறும் மதியமுந் ஞாயிறு வளங்கொள் ஆடகப் பொருப்பினிலரசு மீனிருப்பச் சுந்தரன் மார்பினில் இந்திரன் பூட்டிய ஆரமும் மலங்கமு மழகுடன் விளையும் புலியும் வில்லு
3. ம் சுரம்புக ஆணை மன்னவர் மயமலர் சூட மரபில் வந்து மணிமுடி சூடிய விளங்கிய கதிரொளி வீரஸிம்மஹாசனத்து உலக முழுதுடையாளொடும் வீற்றிருந்தருளிய மாமுதல் மதிக்குலம் விளங்கிய கோமுதல் கோச்சடையவன்மரான (திரிபுவன சக்கர வர்த்திகள் குலசேகர தேவர்க்குயாண்டு) 14வது ஸ்ரீபாண்டி மண்டலத்து மதுரை உதய வளநாட்டுக் கருநிலக்குடி நாட்டுப் பிரமதேயம் சி குலசேகரசது
3. (ர்வேதிமங்க) லத்து மஹாசபையோம் இவ்வூர் தென்பிடாகை மங்கலத்து உடையார் ஆயிரத்தெண்மீசுவரமுடையார் கோயிலில் சீருதர்க்கு சீமாயேசுவரர்க்கு பிரமாணம் பண்ணிக் குடுத்த பரிசாவது முன்பு இவ்வூர் நடு ... எம்பெருமான் ஸ்ரீ வல்லவ விண்ணகராழ்வார் கோயிற் திருமுற்றத்துக் கூட்டங் குறைவறக் கூடியிருந்து இவ்வாயிரத் தெண்மீசுவர முடையார்க்கு தேவதானமாகப் பணிபணிந்து இவ்வூர் மத்யஸ்தன் எங்கள் தம்பிரான் தோளனுக்கு நாங்கள் விற்றுக் குடுத்தபடி தென்னடியான வீரபத்திர நல்லூருக்குப் பெருநான் கெல்லையாக கீள் எல்லை த... ளினார் நீர் நக்கலுக்கு மேற்கும் தென்னெல்லை சாத்தியேறி தென் தலைக் கொம்புக்கு வடக்கு கீழெல்லை சிறுவழிக்கு கிளக்கும் ஒரு கண்ணாற்று வடவிளிம்புக்கு தெற்கும் ஆக இப்படி இசைந்த பெருநான்கெல்லைக் குள்ளுமாக குளத்தில்...

- 4..... கீணோக்கின கிணறும் மேனோக்கின மரமும் புற்றுந் தெற்றியு உடும்போடிஆமை தவளி உண்ணில ஒளிவின்றி விலைக்கு விற்றுப் பொருளுறக் கொண்டு இதுக்கு எப்பேற்பட்ட அந்தராயம் ஆண்டொன்றுக்கு காசு ஒன்றும் திரமம் ஒன்றும் கொண்டு வருவதாக செய்து குடுத்தோம் இப்பிரமாணம் இம்மங்கலத்து குளத்தின் செம்பெற்று மடையால் நீர் பாய்ந்து விளையுந் நிலம் ஆயிரத் தெண்மிய வயக்கல் வுள்பட தடியுந்தல்லும் பன்னிரண்டினால் வீரபாண்டியன்கோலால்
5. ஒரு மா முக்காணியும் களத்தூற்குளத்தின் இராசேந்திரன் சோழன் மடையால் நீர் பாய்ந்து விளையும் நீர் நிலம் மடை முன்பு தேவதானமாய் அனுபவிபோத்து வருகிற நிலம் வீரபாண்டியன் கோலால் நிலம் ஒரு மா முக்காணியும் இக்குளத்தில் மேலை மடையால் நீர்பாய்ந்து விளையுந்தடி ஐஞ்சு தடி ஒன்று நிம..சும். நிலுக்கு ஒரு மா...த்த நிலம் மும்மாவரையில் நிலம் நிமந்தங்களுக்கு நிலம் மூன்றுமாவும் விலைக்குற விற்று பொருளுறக் கொண்....
6. ன்ற காசு ஒன்றுந் திரமம் ஒன்றுங் கொள்ளுவதாக விலைப் பிரமாணம் பண்ணிக் குடுத்த இப்பிரமாணங்கள் முன்பு மங்கலம் அழிந்த நாளில் கொள்ளை கொண்டிடத்தே அந்தர் பட்டமையால் பிரமாணங்க காட்டமாட்ட...றை அந்தராயம் ஆண்ட சறுதளாய் வந்தட்டினஇறைத்தர விட்டுப் பொருள் கொள்ளுதலால் இந்த திருப்படி மாற்று இன்றிக் கிடந்தமையிலித்தன்மம் அழிவுபடலாகாதென்று நடுவு நிருப எம் பெருமான் சீவல விண்ணகராழ்வார் திருமுற்றத்துக் கூட்டங்குறைவறக் கூடியிருந்து சேரி பணிபணித்து பண்டாடு பழநடையே சுட்டிறை அந்தராயம் ஆட்சி ஒரு காசும் ஒரு திரம முங்கொள்வதாகவும் இதுக்குமேல் கடமை அந்தராயம் ஒன்று கொள்ள...வதாகவும் பிரமாணம் பண்ணிக் குடுத்தோம்... தனுக்கு (ம ம...ஸ....ம்) குலசேகர சருப்பேதி மங்கலத்து மாஸபையோம் இவ்வூர் தென்பிடாகை மங்கலத்து உடையார் ஆயிரத்தெண்மர்...
- 7.... குளம் பாழாய் கிடந்தவா...றாயிக் குழமல மிருக்கக் கண்டு காடுவெட்டி பூமியும் வயக்கி திருக்கற்றளி செய்கைக்கு இவ்வூர் பெருநான் கெல்லைக்குள்ளு தண்டேசுவர விலையாக இக்கோயில் சிவபிராமணன் ஓரணையன் பெ
- 8..... கான் சம்மதித்த வாறே யிக்கோயில் தானத்து சீ உருத்திர சீ மாயேசுவராக்கும் பெரிய திருத்தலத்தில் முதலியங்களுக்கு மறி
9. விச்சபடி திருக்கற்றளி செய்கைக்கு இவன் இசைந்த பொருள் கொண்டு இச்சங்கன் திருமாளன் ஆயிரத் தெண்மி பட்டன் எழுத்து.
10. த்தார் சத்திய முகமும் வந்தவாறேய்... சுவிலையாக இக்கோயில் சீ உருத்திர சீ மாஹேசுவராக்கும் தென்னகோனுக்கு குடிநீங்காத்தவரை நிற்பதாக நீங்காத காராண்மை குடுத்தோம் இக்கோயில் சிவ பிராமணர் கற்றளிகுவரர் பட்டன் எழுத்து...
11. கீழெல்லை சிறுவழி வடவெல்லை இக்குளத்தில்காண் ஒருக்கிணற்றில் வடவிளிம்புக்கு தெற்கு இப்பெரு நான்கெல்லைக் குள்ளு கீணோக்கின்னலில் சீ உருத்திரரும் சிமயேசுவரரோம் தேவன் தில்லையான் எழுத்து இக்கோயில் மிவரசிவன்ன உடையா....
12. யிள எமனைஞ் சகலத்துக்கு களுக்கு ஏழ்சாவிய நீக்கிய நிலத்து நாச்சாண்கோலாய் ஒரு மா நிலத்துக்கு மாவாசறுத் திரமம் கடமை எண்ணாழிக்காலால் எண்கல....
13. ன்ன கோனுக்கு இக்கோயில் சிவ பிராமணன் சிங்கன் தண்டேசுவர
14. இரண்டு திரமம் இறுப்பானாகவும் புன்செய்க்கு இக் கோயில் மாவறுதி ஒரு மாநிலத்துக்கு ஒரு திரமம் கடமை இறுப்பானாகவும் இசைந்த நான் வீரபத்திரபட்டன் எழுத்து.

த.நா.அ. தொல்லியல்துறை**தொடர் எண் : 282/2005**

மாவட்டம்	:	விருதுநகர்	ஆட்சி ஆண்டு	:	1
வட்டம்	:	சிவகாசி	வரலாற்று ஆண்டு	:	கி.பி. 1190
ஊர்	:	மங்கலம்	இந்தியக் கல்வெட்டு	:	
			ஆண்டு அறிக்கை	:	
மொழி	:	தமிழ்	முன் பதிப்பு	:	
எழுத்து	:	தமிழ்			
அரசு	:	பிற்பாண்டவர்	ஊர்க்கல்வெட்டு		
அரசன்	:	முதலாம் சடைய	எண்	:	2
		வர்மன் குலசேகரன்			
இடம்	:	சிவன் கோயில் கருவறை மேற்கு மற்றும் தெற்கு ஆதிட்டானம்.			
குறிப்புரை	:	குலசேகர சதுர்வேதிமங்கலத்து சபையார் தங்களுர் தென்பிடாகை மங்கலத்து ஆயிரத்தெண்மீசுவர முடையார்க்கு திருமடைப்பள்ளிப் புறமாக குளம் ஒன்றை விற்றுக் கொடுத்ததைக் கூறும் கல்வெட்டு.			

கல்வெட்டு :

1. பூவின் கிழத்தி மேவி வீற்றிருப்ப மேதினிமாது நீதியிற் புணர வயப்போர் மடந்தை செயப்புயத்திருப்ப மாக்கலை மடந்தை வாக்கினில் விளங்க திசையிரு நான்கு மிசை நிலவெறிப்ப மறைநெறி வளர மனுநெறி திகழ அறநெறிச் (சமயங்களாறும்) தழைப்ப கானவேங்கையை வில்லுடன் துரந்து மீனம் கனகாசலத்து வீற்றிருப்ப எண்கிரிசூழ்ந்த எழுகடல் லெழுபொழில் வெண்
2. குடை நிழற்றச் செங்கோல் நடப்ப கொடுங்கலி நடுங்கி நெடும்புலத் தொளிப்ப வில்லவர் செம்பியர் விராடர் வராடர் பல்லவர் திரையுடன் முறை முறை பணிய இருநேமியளவும் மொருநேமி ஓங்கிய யின்ன முதாகிய வியலிசை நாடக மன்னிய வளர மணிமுடி சூடி விளங்கிய கதிரொளி வீரசிங்கானத்து வீற்றிருந்தருளிய மாமுதல் மதிக்குலம் விளங்கிய கோ முதற் கோச்சடையப் பன்மரான திரிபுவனச் சக்கரவர்த்திகள் ஸ்ரீ குலசேகரதேவர்க்கு யாண்டு 1வது
3. சீ பாண்டி மண்டலத்து மதுரோ உதைய வளநாட்டு கரு நிலக்குடி நாட்டு சீ குலசேகர சதுப்பேதி மங்கலத்து மஹா ஸபையோம் தென்பிடாகை மங்கலத்து ஆயிரத்தெண்மீ சரமுடைய நாயனார்க்கு திருமடைப்பள்ளிப் புறமாக விற்றுக் குடுத்த குளமாவது இவ்வூர் கீழ்பிடாகை தென்கருங்குள மென்று பேர் கூவப்பட்ட ஆயிரத்தெண்மி நல்லூர்க்கு கிழெல்லை (அடைஞ்சய) தாவளத்தில் நின்றுப் பாலாற்றுக்குப் போகிற பெருவழிக்கு கிழக்கு தடி ஐம்பதன் கோல் பொற் செவ்வைக்கும் மேற்கும் தென்னெல்லை ஆற்றுக்கு வடக்கும்.

த.நா.அ. தொல்லியல்துறை**தொடர் எண் : 283/2005**

மாவட்டம்	:	விருதுநகர்	ஆட்சி ஆண்டு	:	5
வட்டம்	:	சிவகாசி	வரலாற்று ஆண்டு	:	கி.பி. 1195
ஊர்	:	மங்கலம்	இந்தியக் கல்வெட்டு		
			ஆண்டு அறிக்கை	:	
மொழி	:	தமிழ்	முன் பதிப்பு	:	
எழுத்து	:	தமிழ்			
அரசு	:	பிற்பாண்டியர்	ஊர்க்கல்வெட்டு		
அரசன்	:	முதலாம் சடையன் எண்		:	3
		குலசேகரன்			
இடம்	:	சிவன்கோயில் கருவறை அர்த்தமண்டப அதிட்டானம்			

குறிப்புரை : ஆயிரத்தெண்மீசுரமுடையார் தேவதானம் தென்னடியான வீரபத்திர நல்லூர் விற்றுக் கொடுக்கப்பட்டதைக் கூறும் கல்வெட்டு. பாண்டி மண்டலத்தில் மதுரோதைய வளநாட்டிற்குட்பட்ட கருநிலக்குடி நாட்டினில் குலசேகரமங்கலத்தின் தென்பிடாகையாக மங்கலம் அமைந்திருந்துள்ளதைத் தெரிவிக்கிறது.

கல்வெட்டு :

1. பூவின் கிழத்தி மேவிய வீற்றிருப்ப மேதினிமாதூ நீதியிற் புணர வயப்போர் மடந்தை செயப்புயத்திருப்ப மாக்கலைய் மடந்தைய் வாக்கினில் விளங்க
2. திசையிரு நான்கும் மிசைநிலா வெறிப்ப மறைநிரைவழி மனு நெறிய் திகள் அறநெறிச் சமயங்களாறும் தழைப்ப கான வேங்கையைய் வில்லுடன் துரத்த மீனங் கனாக
3. சனத்து வீற்றிருப்ப என்கிரி சூழ்ந்த ஏழ்பொழில் வெண்குடை நிழற்றச் செங்கோல் நடப்பக் கொடுங்கலி நடுங்கிட நெடும்புகழ் தொளிப்ப
4. விராடர் பல்லவர் நிறைவுடன் முறைமுறை பணியயிரு நேமி அளவும் ஒரு நேமி ஓங்குக இன்னமுர்தாகிய இயலிசை நாடகம் மண்ணிவளர மணிமுடிசூடி.
5. விளங்கிய கதிரொளி வீரசிம்மாசனத்து வீற்றிருந்தருளிய மாமுதல் மதிசூலம் விளங்கிய கோமுதல் கோச்சடைய பன்மரான திரிபுவன சக்கரவத்திகள்
6. குலசேகர தேவர்க்கு யாண்டு மூன்றாவதி நெதிரா மாண்டின் நெதிரா மாண்டு ஸ்ரீபாண்டி மண்டலத்து மதுரோதைய வளநாட்டு கருநிலக்குடி நாட்டுகுல சேகர
7. மங்கலத்து தென்பிடாகை மங்கலத்து உடையார் ஆயிரத்தெண்மீசுவர முடையார் தேவதானம் தென்னடி யான வீரபத்திர நல்லூர் காடு வெட்டியுங்.
8. கலநெல்லும் இக்காராண்மை காணியானாக இவ்வூர் கலங்காத கண்டப் பெருந்தெருவிலிருக்கும் வியாபாரி மருந்தூருடையான் தேவன்...

9. சண்டேசுவர விலையாக தெனாகோனுக்கு காரணமையாக வீரபத்திர நல்லூர்க்குப் பெரு நான்
கெல்லை கள்ளியூர் நீர் நக்கலுக்கு மேற்கு சாத்த ஏரி வடதலை
- 10.... மையாக கல்வெட்டி குடுத்த பிரமாணமாவது தென்னாடியான் (விதவளி ஒளியாமே)
உள்நிலம் ஒளிவின்றி நீர் நிலத்திலும் நத்தபற்று பதினாறு சாண்கோல்.
11. கிணறும் மேனோக்கிய மரமும் புற்றுந்தெற்றி யுந் முடும்போடியாமை....

மாவட்டம்	:	விருதுநகர்	ஆட்சி ஆண்டு	:	-
வட்டம்	:	சிவகாசி	வரலாற்று ஆண்டு	:	கி.பி. 13 ஆம் நூற்றாண்டு
ஊர்	:	மங்கலம்	இந்தியக் கல்வெட்டு		
			ஆண்டு அறிக்கை	:	-
மொழி	:	தமிழ்	முன் பதிப்பு	:	-
எழுத்து	:	தமிழ்			
அரசு	:	பிற்பாண்டியர்	ஊர்க்கல்வெட்டு		
அரசன்	:	-	எண்	:	4 - 7
இடம்	:	பெருமாள் கோயில் கீழ்புற அதிட்டானம்			
குறிப்புரை	:	கோயிலுக்குக் கொடுக்கப்பட்ட நிலக்கொடை குறித்து இத்துண்டுக்கல்வெட்டுகள் கூறுகின்றன. இவற்றில் ஒன்று பிற்காலப் பாண்டியர் மெய்கீர்த்திப் பகுதியாகும்.			

கல்வெட்டு :

4

1. ந்தபெருநான்கெல்
2. லை இதுவல்லது
- 3....எப்பேர்பட்ட

5

1. யிலுக்குத் தெற்கும் கிழக்கு ஊர் கருஞ்செய்புன்செயும்
....விலை பிரமாணம் பண்ணி
2. பால்....
3. ஸம்மதித்து விற்று

6

1. பற்றி அனுபவித்து வருகிற
2. ப் பள்ளிப் புறத்தேயிட்
3. டச்சி....போய் நீர்விட்டு

7

1. வற்றுக்கும் இவர்கள் மேற்பாக
- 2.நாச்சியார் கோயிற் திருமடை
6. ர்.... ஏ.... வாய்க்கால் வெட்ட.

7.

1. நயப்ப...வித்திருப்ப...வேத....ரைக்க...சமையமும்
2. மைநிழற்கீழ்....குழைவையார் தொழுது நின்றேந்த உலகமுழுதுடை
3. நீர்விலை....உடையான்....முக்காலும்...வாணன் ஆண்ட நாயனார்க்குஞ்...
4. கைகுரு...வானானதேவன்....அரையும்...இந்நாட்டு மங்கலம் உடையார் ஆயிரத்தென்மர் உடையார்.

த.நா.அ. தொல்லியல்துறை**தொடர் எண் : 285/2005**

மாவட்டம்	:	விருதுநகர்	ஆட்சி ஆண்டு	:	-
வட்டம்	:	சிவகாசி	வரலாற்று ஆண்டு	:	கி.பி. 13 ஆம் நூற்றாண்டு
ஊர்	:	மங்கலம்	இந்தியக் கல்வெட்டு		
			ஆண்டு அறிக்கை	:	-
மொழி	:	தமிழ்	முன் பதிப்பு	:	-
எழுத்து	:	தமிழ்			
அரசு	:	பிற்காலப் பாண்டியர்	ஊர்க்கல்வெட்டு		
அரசன்	:	முதலாம்	எண்	:	8, 8A
		மாறவர்மன்	சுந்தரபாண்டியன்		
இடம்	:	பெருமாள்கோயில் கீழ்புற அதிட்டானம்.			
குறிப்புரை	:	வீரபண்டித விண்ணகர எம்பெருமான் என்ற பெருமாள் கோயில் பற்றியும் திருகாமகோட்டமுடைய நாச்சியார் கோயில் (அம்மன்கோவில்) பற்றியும் இத்துண்டுக் கல்வெட்டுகள் கூறுகின்றன.			

கல்வெட்டு :

8

1. கோலுயிடந்தோறுமே...கருங்கலிகனல்...கடவுள்.
2. வீற்றிருந்தருளிய மாமுதல் மதிக்குலம் விளங்கிய கோமுதல்.
3. ய மருதந்தூருடையான் ஆண்டார் உடையானான ஓவாதத்தணிந்தவள
4. கோயில் திருக்காமக்கோட்ட (முடைய) நாச்சியார்....

8A

1. சிரிசோணாடு கொண்டருளிய (சுந்தரபாண்டிய) தேவற்கு யாண்டு
2. லக் குடிநாட்டு.... தருளிவித்த வீரபண்டித விண்ணகரம் பெருமான் கோயிலுக்கு
3. க்கும் திருவரங்கப் பெருமானுக்கும்....பண்டிதவிண்ணகரப் பெருமானுக்கும் விஷ்ணுபட்டர்க்கும்.....

மாவட்டம்	:	விருதுநகர்	ஆட்சி ஆண்டு	:	
வட்டம்	:	சிவகாசி	வரலாற்று ஆண்டு	:	கி.பி. 13 ஆம் நூற்றாண்டு
ஊர்	:	மங்கலம்	இந்தியக் கல்வெட்டு	:	
			ஆண்டு அறிக்கை	:	
மொழி	:	தமிழ்	முன் பதிப்பு	:	
எழுத்து	:	தமிழ்			
அரசு	:	பிற்காலப் பாண்டியர்	ஊர்க்கல்வெட்டு		
அரசன்	:	-	எண்	:	9
இடம்	:	பெருமாள் கோயில் வடபுற அதிட்டானம்			
குறிப்புரை	:	இத்துண்டுக் கல்வெட்டுக்களில் பிற்காலப் பாண்டியர் மெய்க்கீர்த்திப் பகுதி உள்ளது. பிரமதேய மகாசபையார் கோயிலுக்கு நிலம் விற்றுக் கொடுத்துள்ளதையும் இத்துண்டுக் கல்வெட்டுகள் புலப்படுத்துகின்றன.			

கல்வெட்டு :

1. கூ வெண்டிரை படுத்தலான ஆவகம்
2. கழங்கசைப் பக் கடலேழு முழங்குங்
3. குணவன் விழுப்பரையன் கூறு ஒன்றும்.
4. ன் செய் முத.... பக்கலும் இவ்வ

10

1. யிரு நிலமடந்தை யுரிமை பூண்டமை
2. ணி....வடபுலவேந்தர் மன்ன நாயகமென்று
3. அரைசூருடையான் அரசான பெரியான் நரையன்....
4. ன்..... ஆககலம் பதினாலும் இவ்வனைவற்கு....
5. கிணறும் மற்றும் எப்பேற்பட்டளவு

6. நால்வந்த கடமை திருக்காமக்கோட்ட

7.திவும் மேந்....

11

1. நடையா...யமு...றுக்கு

2. வித்துவரை.... காரண

3. ற்கு திருமு....

4. எழுத்து....

12

1. ப் பொருளாசறுதிப்பொருட் செ

2. டமைகொ....ஆக.....

13

1.மிலிசைந்த விலைப்பொருளுக்கு விலைக்குற விற்று....

வயலுக்கு...ல்லும்...இவ்....மஹா ஸபையோம்.... இப்படி.

மாவட்டம்	:	விருதுநகர்	ஆட்சி ஆண்டு	:	-
வட்டம்	:	சிவகாசி	வரலாற்று ஆண்டு	:	கி.பி. 13 ஆம் நூற்றாண்டு
ஊர்	:	ஈஞ்சார்	இந்தியக் கல்வெட்டு	:	
			ஆண்டு அறிக்கை	:	-
மொழி	:	தமிழ்	முன் பதிப்பு	:	-
எழுத்து	:	தமிழ்			
அரசு	:	பிற்காலப்பாண்டியர் ஊர்க்கல்வெட்டு			
அரசன்	:	முதலாம் எண்		:	1 - 5
		மாறவர்மன்			
		சுந்தரபாண்டியன்			
இடம்	:	சிவன் கோயில் மகாமண்டபம் வடசுவர்			
குறிப்புரை	:	இக்கல்வெட்டுகள் மல்லிநாட்டுத் தடங்கண்ணியில் குருகுலத்தரையன் எடுப்பித்த சிவன் கோயிலுக்குத் திருப்படி மாற்றுள்ளிட்ட நிவந்தங்களுக்கு நிலக்கொடை அளித்ததைக் கூறுகிறது. மேலும் இப்பகுதியில் பல பங்குகளைக் கொண்ட பிரமதேயம் அமைக்கப்பட்டதையும் கூறுகிறது.			

கல்வெட்டு :

1. னப் பொங்குதிரை ஞாலத்து பூபாலர்...
2. னும் நாம் முன் சொன்ன (தருமிளவமங்கி)
3. கழல் வினத்து விளங்கிய மணியணி வீரசிங்காத....
4. ா மணிப்புடம் பிரிதுவிலக்கு எழலாவையா....
5. ன திரிபுவன சக்கரவத்திகள் சோணோடு வழங்கியருளிய...
6. ரோதைய வளநாட்டு மாடக்குளக்கீழ் மதுரை....
7. லிநாட்டு தடங்கண்ணியில் கைலாசமுடை.
8. க்கு தேவர்க்கு திருப்படிமாற்றுள்ளிட்டு வேண்டுதி

2

1. இறையிலியாகவும் சோழி
- 2.ரு மடப்புறம் பங்கு எட்டு
3. நிலம் குருகுலத்தரையன் நம்

4. வேண்டும் நிவந்தங்களுக்கு

5. கிரகப்பேறும் மற்றும் எப்பே

6.சந்தரபாண்டியன் கோலா

3

1. ருந்த...

2. ார் புரவாக்கி ஆற்றுக்கு தென்கரை

3. நாட்டுத்துடையனூர்முட்ட . . .

4. குருகுலத்தரையன் இவ்வூர்க்கு . . .

5. யிலாக உகந்தருளுவித்த குருகுல . . .

6. ார் உள்ளிட்டு வேண்டும்நிமந்தங் . . .

4

1. எப்பேர்பட்ட . . .

2. ம் பேர் வது . . .

3. மடப்புற இறை . . .

4. முடையார்க்குதி . . .

5. யும் வெட்டி பாட . . .

6. றுக்கு மடத்து. . . .

5

1. வேந்தர் மணிப்புயம் பிரிலாஇலங்....

2. ரவத்திகள் சோணாடு கொண்டு முடி...

3. நாட்டுமாடக்குளக்கீழ் மதுரைக்கோ...

4. பட்டர்கள்....செய்ய திருவாய்

5. ார்க்குப் பங்கு நாலும் திருமல்லிநாட்டுத் தட

6. ங்கு எட்டும் ஆக பங்கு நூற்றொருபதோ...

7. செல்கைக்குட்பட்ட நிலத்தில்....

த.நா.அ. தொல்லியல்துறை**தொடர் எண் : 288/2005**

மாவட்டம் : விருதுநகர் ஆட்சி ஆண்டு : எட்டாவது
வட்டம் : சிவகாசி வரலாற்று ஆண்டு : கி.பி. 1224
ஊர் : ஈஞ்சார் இந்தியக் கல்வெட்டு
ஆண்டு அறிக்கை :
மொழி : தமிழ் முன் பதிப்பு :
எழுத்து : தமிழ்
அரசு : பிற்காலப் ஊர்க்கல்வெட்டு
பாண்டியர் எண் : 6-14 துண்டுக்கல்வெட்டுகள்
அரசன் : முதலாம்மாறவர்மன் சேர்த்து ஒன்றாக்கியது
சுந்தரபாண்டியன்
இடம் : சிவன் கோயில் மகாமண்டபம் மேற்குச்சுவர்
குறிப்புரை : தடங்கண்ணியில் (ஈஞ்சார்) சோறனுய்ய நின்றாடுவானான குருகுலத்தரையன் என்பவன் சுந்தரபாண்டிய ஈஸ்வரமுடையார் கோயில் என்ற பெயரில் சிவன்கோவில் எடுப்பித்து அதற்குத் திருப்படிமாற்று உள்ளிட்டு செலவினங்களுக்குத் தேவதான இறையிலியாக நிலமளித்ததை இக்கல்வெட்டு தெரிவிக்கிறது.

கல்வெட்டு :

1.ஸிஹாஸனத்து....இருந்த....றுகடலெனமுழங்கு....யானை வடவேற்
2. குழை அரிவை தொழுதுஏத்த உலக முழுதுடை யாளோடும் வீற்றிருந்தருளிய
3. திரிபுவனச் சக்கரவத்திகள் சோணாடு கொண்டு முடிகொண்ட சோழபுரத்து வீராபிஷேகம்
4. செய்தருளிய (சுந்தரபா) ண்டியதேவற்கு...நாள் ௩௮௩ வதின்
5. மாடக்குளக்கீழ் மதுரைக்கோ...பள்ளியறை கூடத்துப் பள்ளிப்பீடம் மழவராயனில்...சிற்றூரு.
6. ருடையான் சோறனுய்ய நின்றாடுவானான குருகுலத்தரையன் திருவாய்மொழிந்தருளப் பண்ணின தடங்கண்ணி
7. யில் எழுந்தருளுவித்த சுந்தரபாண்டியீசுவரமுடையார்கோயில் சிவஸூராரணற்கு இத்தேவர்க்
8. குத் திருப்படிமாற்றுள்ளிட்டு வேண்டும் நிவந்தங்களுக்கு இ.....(விலையே)....யனுபவித்து வருகிற இந்நா
9. ட்டு சிமாறமங்கலம் நான்கெல்லைக்குட்பட்ட நிலம் எட்டாவது அந்தராயமும் தருவதான அச்சு
10. ம் காரிய ஆராய்ச்சியும் வெட்டிப்பாட்டமும் பஞ்சபீலி சந்திவிக்கிரகப் பேறும்...உட்பட தேவதான இவை
11. றயிலியாகக் கற்பிக்குமிடத்து இந்நாடிருக்கும் கோலால் நிலமளந்து...தநிலத்து...முக்கா...

12. ணியாக....நெல்லு இருகலனே தூணிபதக்கும் குறுவை விளைந்த நிலத்துக்கு இவ்வரிசையில் ஒன்று பாதியும் தி
13. னை வரகு...நிலத்துக்கு மாத்தால் திரமம் அரையும் கருஞ்சொய் விளைந்த நிலத்துக்கு மாத்தால் திரமம் ஒன்றும்.
14. புன்செய் (விளைந்த நிலத்துக்கு மாத்தால்) திரமம் இருக்கவும்
15. ிர் நமக்குச் சொன்னமையில்.... திருப்படி மாற்றுள்ளிட்டு வேண்டும் நித்த நிவந்தங்களுக்கு இக் குருகுலத்தரையன் விலை
16. கொண்டுடைய...க்குட்பட்ட....இவ்வாண்டு முதல் அந்தராயமும் தருவதான
- 17.....திருப்படிமாற்றுள்ளிட்டு....மற்றும் எப்பேர்பட்டனவும் உட்பட தேவதான இறையிலி
- 18.யா...நாடளக்கும் கோலால் நிலம் அளந்து விளைந்த நிலத்துக்கு மாத்தால் காசு மூன்று மா முக்காணி
- 19..... கலனே தூணி... குறுவை விளைந்த நிலத்துக்கு இவ்வரிசையில் ஒன்று பாதியும் தினை வர
- 20.... திரமம் ஒன்று கருஞ்செய் விளைந்த நிலத்துக்கு மாத்தால் திரமம் ஒன்றும் புன்செய் வி
21. னைந்த.... றுப்பதாகவும் ஆக இறுப்பதாக இட்டு வரியிலார் எழுதிட்ட உள்வ
22. ரி... ச்சி சந்திராதித்தவற் செல்வதாகக் கல்லிலும் செம்பிலும் வெட்டிவித்துக் கொள்க எ
23. ன்று திருவாய் (மொழிந்தருளின) படி (கல்வெட்டின)

மாவட்டம்	:	விருதுநகர்	ஆட்சி ஆண்டு	:	-
வட்டம்	:	சிவகாசி	வரலாற்று ஆண்டு	:	கி.பி. 13 ஆம் நூற்றாண்டு
ஊர்	:	ஈஞ்சார்	இந்தியக் கல்வெட்டு	:	
			ஆண்டு அறிக்கை	:	
மொழி	:	தமிழ்	முன் பதிப்பு	:	
எழுத்து	:	தமிழ்			
அரசு	:	பிற்காலப்பாண்டியர் ஊர்க்கல்வெட்டு			
அரசன்	:	மாறவர்மன்	எண்	:	15
		சுந்தரபாண்டியன்			
இடம்	:	சிவன்கோயில் மகாமண்டபம் மேற்குச் சுவர்			
குறிப்புரை	:	பாண்டிய அரசனின் அதிகாரி தடங்கண்ணி சிற்றூருடையான் சோறன் உய்யநின்றாடுவானான குருகுலத்தரையன் பெயர் குறிப்பிடப்படுகிறது.			

கல்வெட்டு

1. திரிபுவனச் சக்கர வத்திகள் கோநேரின்மை கொண்டான் (தடங்கண்ணி) சிற்றூருடையான் சோறன் உய்ய நின்றாடுவானான குருகுலத்தரையன் மல்லி....

த.நா.அ. தொல்லியல்துறை**தொடர் எண் : 290/2005**

மாவட்டம் : விருதுநகர்

ஆட்சி ஆண்டு : -

வட்டம் : சிவகாசி

வரலாற்று ஆண்டு : கி.பி. 13 ஆம் நூற்றாண்டு

ஊர் : ஈஞ்சார்

இந்தியக் கல்வெட்டு

ஆண்டு அறிக்கை : -

மொழி : தமிழ்

முன் பதிப்பு : -

எழுத்து : தமிழ்

அரசு : பிற்காலபாண்டியர் ஊர்க்கல்வெட்டு

அரசன் : - எண் : 16

இடம் : சிவன்கோவில் மகாமண்டபம் தென்சுவர்

குறிப்புரை : தேவதான இறையிலியாய் நிலமளித்ததைக் கூறுகிறது.

கல்வெட்டு :

1. மென்றும் மூவராயர் நம்குருகு
2. லத்தரயன் விலைகொண்டு அந்த
3. ராயமும் தருவது என்று...காரிய
4. வும்....தேவதான இறையிலி
5. மிதற்கு மாத்தால் காசு மூன்றும்

மாவட்டம்	:	விருதுநகர்	ஆட்சி ஆண்டு	:	எட்டாவது
வட்டம்	:	சிவகாசி	வரலாற்று ஆண்டு	:	கி.பி. 13 ஆம் நூற்றாண்டு
ஊர்	:	ஈஞ்சார்	இந்தியக் கல்வெட்டு		
			ஆண்டு அறிக்கை	:	-
மொழி	:	தமிழ்	முன் பதிப்பு	:	-
எழுத்து	:	தமிழ்			
அரசு	:	பிற்காலப்பாண்டியர்	ஊர்க்கல்வெட்டு		
அரசன்	:	-	எண்	:	17

இடம் : சிவன்கோவில் மகாமண்டபம் தென்கவர்

குறிப்புரை : கோயிலுக்கு இறையிலியாக அளிக்கப்பட்ட நிலங்களிலிருந்து ஒவ்வொருவகை நிலத்திலும் எவ்வளவு வரி பெற வேண்டும் என்ற செய்தியை இக்கல்வெட்டு கூறுகிறது.

கல்வெட்டு :

1. விளைந்த நிலத்துக்கு இவ்வரிசையில் ஒன்று பாதியும் தினை வரகு எள்ளு விளைந்த நிலத்துக்கு மாத்தால் திரமம்.....
- 2.யும் கருஞ்செய் விளைந்த நிலத்துக்கு மாத்தால் திரமம் ஒன்றும் புன்செய் விளைந்த நிலத்துக்கு மாத்தால் திர....
3. ஆக இவ்வரிசைப்படி இருப்பதாகவும் இட்டு கேள்வியும் வரியிலார் எழுத்திட்ட உள்வரியும் தரச் சொன்னோம்....
4. ண்டும் திருப்படிமாற்று உள்ளிட்டு வேண்டும் நிவந்தங்கள் செல்லப்பண்ணி இப்படி சந்திராதித்வற் செல்வதாக கல்லிலும் செம்
- 5.பிலும் வெட்டுவித்துக் கொள்க இவை மதுரோதைய வளநாட்டுக் காளை இருக்கை உழக்குடி முத்தன் ஆட்
6. ...யான் வத்தராயனேன் எழுத்து யாண்டு அநாள் இவை செவ்விருக்கை நாட்டுச் சக்கரபாணி நல்லூர்
7. விரதமுடித்தானான குருகுலராயனேன் எழுத்து அண்டநாட்டு பெருமணலூர் மந்திரி இராமனான..எழுத்து...

மாவட்டம்	:	விருதுநகர்	ஆட்சி ஆண்டு	:	-
வட்டம்	:	சிவகாசி	வரலாற்று ஆண்டு	:	கி.பி. 13 ஆம் நூற்றாண்டு
ஊர்	:	ஈஞ்சார்	இந்தியக் கல்வெட்டு	:	
			ஆண்டு அறிக்கை	:	-
மொழி	:	தமிழ்	முன் பதிப்பு	:	-
எழுத்து	:	தமிழ்			
அரசு	:	பிற்காலபாண்டியர்	ஊர்க்கல்வெட்டு		
அரசன்	:	-	எண்	:	18 - 21
இடம்	:	சிவன்கோவில்	தென்புறச்சுவர்		

குறிப்புரை : முதலாம் மாறவர்மன் சுந்தரபாண்டியனின் சோழநாட்டு வெற்றியைக் குறிக்கும் துண்டுக்கல்வெட்டுக்கள் இவையாகும்.

கல்வெட்டு :

18.

1. சிவனடி
2. யாக கொ...
3. த்தின...

19.

1. ந்தலகீ
- 2.சூல்க
- 3.ளுயரிச்சே
- 4.றதிருமஞ்சன
- 5.ங்கட்டிமுடி
- 6.புகழ்மங்கலங்
- 7.....தோறுங்
- 8.யணியவி

20.

- 1.ம்....கனக....ய்ய...வடபா...அருட்
2. வராக...ன்டி.....ந்த...திரும்...
- 3.கு வாங்குசிறை யன்னந்துயிலொழிய வண்டெழுப்பு
4. தின்....சோதி ஊரோம்....
5. நிலை இளையவாள்...பொன்வளவனா....
- 6.கீழ் விழுந்து தொழுதிரம் பத்தானோம் மன்னி....
7. புகலிட.....

21.

1. வினல்போல்....மலர்த்தாமரைத் திசைமுகன் படை
2. கயலாணை கைவளர...வேழ்வியும் வே
3. தழும்ப ஆவியுழி அமனி நீர்நலன்...அமுது....
4. ரு மாந்தோகை யா(ர்ர) முத கண்ணீராறு பரப்பி கமுதைகொண்
5. குக் குடுத்தருளிப் பாடல்சீர் பகற்....மாடபு

த.நா.அ. தொல்லியல்துறை**தொடர் எண் : 293/2005**

மாவட்டம்	:	விருதுநகர்	ஆட்சி ஆண்டு	:	9வது
வட்டம்	:	சிவகாசி	வரலாற்று ஆண்டு	:	கி.பி. 1225
ஊர்	:	ஈஞ்சார்	இந்தியக் கல்வெட்டு	:	
			ஆண்டு அறிக்கை	:	
மொழி	:	தமிழ்	முன் பதிப்பு	:	
எழுத்து	:	தமிழ்			
அரசு	:	பிற்காலபாண்டியர்	ஊர்க்கல்வெட்டு		
அரசன்	:	முதலாம் மாறவர்மன் சுந்தர பாண்டியன்	எண்	:	22 - 24 துண்டுக்கல்வெட்டுகள் ஒன்றாக இணைக்கப்பட்டுள்ளன.
இடம்	:	சிவன்கோயில் மகாமண்டபம் தென்புறச் சுவர்.			

குறிப்புரை : இவ்வூர் சிவன் கோயிலுக்கு இறையிலியாக நிலம் அளக்கப்பட்டதைக் கூறும் அரசாணை இதுவாகும். இக்கோயிலில் இருந்த பரிவார தெய்வமான சுப்பிமணியப் பிள்ளையார்க்கும் ஒரு மா நிலம் அளிக்கப்பட்டதை இக்கல்வெட்டு கூறுகிறது.

கல்வெட்டு :

1. விளங்கும்..... திருமுகம் கண்டுபிடி...சேனாபதி
2. கொடுத்துவிட்டருள....தண்டு வில்வடவேசி காதம்பாதம்....
3. னத்து வளங்கெழு...கிசைப்பக் கடலென வழங்கும் களி நல்யானை வம்
4. தொழுது நின்றேத்தும் உலகமுழுதுடையாரோடும் வீற்றிருந்தருளிய ஸ்ரீகோமாறபன்மரான திரிபுவன சக்கரவத்திகள்.
5. ஸ்ரீ ஸௌந்ரபாண்டிய தேவற்கு யாண்டு எட்டாவது நாள் முன்னூற்று முப்பத்திரண் டிநானால் (மதுரை)
6. கோயிற் பள்ளி அறைக் கூடத்துப் பள்ளி பீடம் மழவராயனில் எழுந்தருளியிருந்....
7. டயார் கோ இலில்தேவர்...மம் சிவபிராமணரும் செய்ய திருவாய் மொழிந்தருளின.....
8. ருந் நிவந்தங்களுக்கு இவ்வூர்....குளத்து கடமை யிறுக்குங் கோலால் காராண்மை....
9. குடுத்த நிலம் அரையும் ஸௌவ்ரமணியபிள்ளையார்க்கு நிலம் ஒரு மாவும் ஆக நிலம் அரையே ஒரு மாவும் எட்டாவதின் எதிராமாண்டு முதல்
10. மேய்யராட்சியும் அந்தராயமும் தருவதான அச்சம் காரியவாராட்சியும் வெட்டிப்பாட்டமும் பஞ்சபீலி சந்துவிக்கிறகப்பே.
11. றும் மற்றுமெப்பேற் பட்டனவுமுட்படத் தேவதானயிறையிலி யாக இடப்பெற வேணுமென்று மழவராயன் நமக்குச்செ

12. சான்றமையில் இத்தேவற்கு திருப்படிமாற்று உள்ளிட்டு வேண்டும் நித்த நிவந்தங்களுக்கு இங்...ஊர்க்குளத்திரு
13. கடமையிறுக்குங் கோலால் காராண்மை குடுத்த நிலம் அரை...ணியப் பிள்ளையார்....
14. ம் ஒரு மாவும் ஆக நிலம் அரையே ஒரு மாவும் இவ்வாண்டுஆட்ச்சி.....
15. தான அச்சம் காரிய வாராய்ச்சியும் வெட்டிப்பாட்டமும் பஞ்சுபீலி...ப்பேறும் மற்றுமெப்பே...

மாவட்டம்	:	விருதுநகர்	ஆட்சி ஆண்டு	:	-
வட்டம்	:	சிவகாசி	வரலாற்று ஆண்டு	:	கி.பி. 11 ஆம் நூற்றாண்டு
ஊர்	:	ஈஞ்சார்	இந்தியக் கல்வெட்டு	:	-
			ஆண்டு அறிக்கை	:	-
மொழி	:	தமிழ்	முன் பதிப்பு	:	-
எழுத்து	:	தமிழ்			
அரசு	:	-	ஊர்க்கல்வெட்டு		
அரசன்	:		எண்	:	25
இடம்	:	சிவன்கோவில் அருகில் சாலையோரத்தில் இருக்கும் செக்கில் உள்ளது.			
குறிப்புரை	:	வாணவிச்சாதிராயன் என்பவர் செக்கு அமைத்தளித்துள்ளதைக் கூறும் கல்வெட்டு.			
கல்வெட்டு					

1. ஸ்ரீ உடையான் வான (விச்சா) திரனான எண்ணங் கலக்கி பேரையன் இட்ட செக்கு.

த.நா.அ. தொல்லியல்துறை**தொடர் எண் : 295/2005**

மாவட்டம்	:	விருதுநகர்	ஆட்சி ஆண்டு	:	2 + 14 = 16வது
வட்டம்	:	சிவகாசி	வரலாற்று ஆண்டு	:	கி.பி. 10 ஆம் நூற்றாண்டு
ஊர்	:	எதிர்கோட்டை	இந்தியக் கல்வெட்டு		
			ஆண்டு அறிக்கை	:	475 / 1909
மொழி	:	தமிழ்	முன் பதிப்பு	:	SII.XIV.No.65
எழுத்து	:	வட்டெழுத்து			
அரசு	:	முற்காலப்பாண்டியர் ஊர்க்கல்வெட்டு			
அரசன்	:	சடையன்	எண்	:	1
		மாறவர்மன்			
இடம்	:	அணைகாந்தேசுவரர் கோயிலுக்கு அருகிலுள்ள பாறை			
குறிப்புரை	:	வெண்பைக்குடிநாட்டு கூத்தன்குடியைச் சார்ந்த சுனைக்குடி இறைவனுக்கு கூலிச் சேவகன் மாறம்பட்டன் என்பவன் அணைக்குடியில் ஏற்பட்ட பூசலில் இறந்துவிட்டான். அவனைச் சார்த்தி மாகணக்குடி கேசவன் ஒருவன் சுனைக்குடி கோயிலுக்குப் பொன் அளித்ததைக் கூறும் கல்வெட்டாக இது இருக்க வேண்டும். கல்வெட்டின் முடிவு இல்லை. எனவே கல்வெட்டின் நோக்கத்தை முழுவதுமாக அறியமுடியவில்லை.			

கல்வெட்டு :

1. ஸ்ரீ கோச்சடைய மாற [ர்க்]குயாண்டு இ
2. ரண்டு இதனெதிர் பதினாலு வெ
3. ண்பைக்குடி நாட்டுக் கூத்தன்குடி
4. ப்பாற் சுனைக்குடிப் படார(ர்) க்கு கூலிச்
5. சேவகன் மாறம்பட்டன் இவ்வூர்ப் படுகா
6. லப்பட்டு இன்றிவிட இநாட்டு அத்தாணி
7. கரை.... மைய் மாகாணக்குடி சேவகன் எம்.ம் மாடு
8. மக்கலமுட்பட எற்றிக் கழைஞ்சு.

த.நா.அ. தொல்லியல்துறை**தொடர் எண் : 296/2005**

மாவட்டம்	:	விருதுநகர்	ஆட்சி ஆண்டு	:	15 + 4 = 19வது
வட்டம்	:	சிவகாசி	வரலாற்று ஆண்டு	:	கி.பி. 965
ஊர்	:	எதிர்கோட்டை	இந்தியக் கல்வெட்டு	:	ஆண்டு அறிக்கை : 474 / 1909
மொழி	:	தமிழ்	முன் பதிப்பு	:	SII.XIV.No.94
எழுத்து	:	வட்டெழுத்து			
அரசு	:	முற்காலப்பாண்டியர்	ஊர்க்கல்வெட்டு		
அரசன்	:	சோழன் தலைகொண்ட	எண்	:	2
		வீரபாண்டியன்			
இடம்	:	சுனை காந்தீசுவரர்கோயிலுக்கு	அருகிலுள்ள பாறை		
குறிப்புரை	:	வெண்பைக்குடிநாட்டு	உத்தன்குடியைச் சார்ந்த அணைக்குடி		
		இறைவனுக்கு அவ்வூரைச் சார்ந்த அறுவை வாணியச் சேரி	ஆச்சன்		
		என்பவன் திருநந்தாவிளக்கு ஒன்று	எரிப்பதற்காக		
		ஐம்பத்தைஞ்சு ஆடுகள்	அளித்ததைக் கூறுகிறது.		

கல்வெட்டு :

1. ஸ்ரீ சோழன்றலை கொண்ட வீரபாண்டிய [ற்]
2. க்கு யாண்டு பதினைஞ்சு இதனெதிர் நான்கு
3. இவ்வாண்டு வெண்பைக்குடி நாட்டு கூத் [த]
4. ன்குடி சுனைக்குடி படாரற்க்கு திரு [நொந்தாவிள]
5. க்கொ ன்று க்கு இவ்வூர் அறுவை வாணிய [ச்சேரி]
6. குடி ஆச்சன் அட்டின ஆடு ஐம் [பத்] தை [ஞ்சு]

த.நா.அ. தொல்லியல்துறை**தொடர் எண் : 297/2005**

மாவட்டம்	:	விருதுநகர்	ஆட்சி ஆண்டு	:
வட்டம்	:	சிவகாசி	வரலாற்று ஆண்டு	:
ஊர்	:	எதிர்கோட்டை	இந்தியக் கல்வெட்டு	
			ஆண்டு அறிக்கை	: 476 / 1909
மொழி	:	தமிழ்	முன் பதிப்பு	:
எழுத்து	:	வட்டெழுத்து		
அரசு	:	பாண்டியர்	ஊர்க்கல்வெட்டு	
அரசன்	:	சுந்தரபாண்டியன்	எண்	: 3

இடம் : அருள்மிகு வேணுகோபால சுவாமி திருக்கோயில் தெற்குச் சுவர்
 குறிப்புரை : சிதைந்த நிலையிலுள்ள இவ்வட்டெழுத்துக்கல்வெட்டு முற்றுப் பெறவில்லை. உதையமார்த்தாண்டபுரம் என்ற சிற்றூர் பற்றிக் குறிப்பிடுகின்றது.

கல்வெட்டு :

1. ஸ்ரீ கோச்சடைய பன்மராயின ஸ்ரீ சுந்தரபாண்டிய தேவற்கு [யாண்டு].....
2.இவ்வாண்குடி.....வது.....வளநாட்டு [கூத்த] ங்குடி நாட்டு....
3. ன உதைய மார்த்தாண்டபுரத்து நா.....எங்களுநர்....

த.நா.அ. தொல்லியல்துறை**தொடர் எண் : 298/2005**

மாவட்டம்	:	விருதுநகர்	ஆட்சி ஆண்டு	:	-
வட்டம்	:	சிவகாசி	வரலாற்று ஆண்டு	:	-
ஊர்	:	எதிர்கோட்டை	இந்தியக் கல்வெட்டு		
			ஆண்டு அறிக்கை	:	476 B / 1909
மொழி	:	தமிழ்	முன் பதிப்பு	:	
எழுத்து	:	வட்டெழுத்து			
அரசு	:	-	ஊர்க்கல்வெட்டு		
அரசன்	:	-	எண்	:	4

இடம் : அருள்மிகு வேணுகோபால சுவாமி திருக்கோயில் தென்புறச்சுவர்
 குறிப்புரை : முற்றுப் பெறாத வட்டெழுத்துக் கல்வெட்டு நகரத்தார் விலைக்கு வாங்கிய நிலம் முக்காலே ஒரு மா பற்றிய செய்தியினைத் தருகின்றது.

கல்வெட்டு

- 1..... சோழ தேவ [ற்கு]
- 2..... நில முக்காலே ஒரு மா
- 3..... ச இசைஞ்ச..... தகுடிமை எங்களுநர்
- 4..... கொண்ட நில முக்காலே ஒரு மா..... நகரத்தோம் அரையன்.....

த.நா.அ. தொல்லியல்துறை**தொடர் எண் : 299/2005**

மாவட்டம்	:	விருதுநகர்	ஆட்சி ஆண்டு	:	22
வட்டம்	:	சிவகாசி	வரலாற்று ஆண்டு	:	கி.பி.1006
ஊர்	:	எதிர்கோட்டை	இந்தியக் கல்வெட்டு		
			ஆண்டு அறிக்கை	:	476 C / 1909
மொழி	:	தமிழ்	முன் பதிப்பு	:	
எழுத்து	:	வட்டெழுத்து			
அரசு	:	சோழர்	ஊர்க்கல்வெட்டு		
அரசன்	:	இராசராசன் - I	எண்	:	5

இடம் : அருள்மிகு வேணுகோபால சுவாமி திருக்கோயில் தென்புறச்சுவர்
 குறிப்புரை : மெய்க்கீர்த்தியின் ஒரு பகுதியுடன் தொடங்கும் இவ்வட்டெழுத்துக்
 கல்வெட்டில் கூத்தங்குடி நகரத்தார் இறையிலியாகக் கொடுத்த
 நிலம்பற்றிய குறிப்பு காணப்படுகின்றது.

கல்வெட்டு :

1. பூண்டமை மனக்கொளக் காந்தனார்ச் சாலை கலம.....
2. ராஜ ஡ேவற்கு யாண்டு உயஉ இருபத்திரண்டாவது ஸ்ரீ.....
3. க் குடுப்பதாகவுங் கூத்தன்குடி நகரத்தோம் செ.....
4. நகரத்தோம் இறைஇலி வைச்சக் கூத்தத்.....

மாவட்டம்	:	விருதுநகர்	ஆட்சி ஆண்டு	:
வட்டம்	:	சிவகாசி	வரலாற்று ஆண்டு	:
ஊர்	:	எதிர்கோட்டை	இந்தியக் கல்வெட்டு	
			ஆண்டு அறிக்கை	: 477 A / 1909
மொழி	:	தமிழ்	முன் பதிப்பு	:
எழுத்து	:	வட்டெழுத்து		
அரசு	:	சோழர்	ஊர்க்கல்வெட்டு	
அரசன்	:	இராசராசன் - I	எண்	: 6
இடம்	:	அருள்மிகு வேணுகோபால சுவாமி திருக்கோயில் மேற்குச் சுவர்ப்பகுதி.		
குறிப்புரை	:	சிதைந்த நிலையிலுள்ள முற்றுப்பெறாத துண்டுக் கல்வெட்டு வட்டெழுத்தில் பொறிக்கப்பட்டள்ளது. மெய்க்கீர்த்தியுடன் தொடங்கும் இக்கல்வெட்டில் சாலியன் கன்றாடைக் காவிதி என்பவனைப் பற்றிக் குறிப்பு வருகின்றது.		

கல்வெட்டு

1. யுரிமை பூண்டமை மனக் கொளக் காந்தனூர்ச் சாலை கலமறு....
- 2..... எண்டிசை புகழ்தர ஈழமண்டலமும் இரட்ட பாடி.....
3. ஸ..... தேசு கொள் ஸ்ரீ கோவி ராஜராஜ கேசரி பன்மரா இன.....
4. ச் சோ..... ஞ் ஞ [மரி]..... இச் சாலியன் கன்றாடை காவிதி.....

மாவட்டம்	:	விருதுநகர்	ஆட்சி ஆண்டு	:	
வட்டம்	:	சிவகாசி	வரலாற்று ஆண்டு	:	கி.பி. 12 ஆம் நூ.ஆ
ஊர்	:	எதிர்கோட்டை	இந்தியக் கல்வெட்டு	:	ஆண்டு அறிக்கை : 477 B / 1909
மொழி	:	தமிழ்	முன் பதிப்பு	:	
எழுத்து	:	வட்டெழுத்து		:	
அரசு	:	பாண்டியர்	ஊர்க்கல்வெட்டு	:	
அரசன்	:		எண்	:	7

இடம் : அருள்மிகு வேணுகோபால சுவாமி திருக்கோயில் மேற்குச் சுவர்ப்பகுதி.
குறிப்புரை : சிதைந்த நிலையிலுள்ள இத் தமிழ்க் கல்வெட்டு மாத்தாண்ட புரத்து நகரத்தார் ஒன்றேகால் வேலி நிலமும் தோட்டமும் வாங்கிய செய்தியினைத் தெரிவிக்கின்றது.

கல்வெட்டு

1. ஸ்ரீ கோச்சடைய பநமரான சக்கரவத்திகள் ஸ்ரீ
2. மாத்தாண்டபுரத்து நகரத்தோம் எங்கள்....
3. ய நிலம் ஒன்றே காலும் இதன் கிழக்கில் தோட்டமும்.....
4. ா ம் இதுக்கழிவு சொல்லுவான் அன்றாடு கோவுக்கு....
5. த்து நகரத்தோம் இந்நிலத்தால் வந்த கடமை.....

த.நா.அ. தொல்லியல்துறை**தொடர் எண் : 302/2005**

மாவட்டம் :	விருதுநகர்	ஆட்சி ஆண்டு :	
வட்டம் :	சிவகாசி	வரலாற்று ஆண்டு :	
ஊர் :	எதிர்கோட்டை	இந்தியக் கல்வெட்டு	
		ஆண்டு அறிக்கை :	478 / 1909
மொழி :	தமிழ்	முன் பதிப்பு :	
எழுத்து :	வட்டெழுத்து		
அரசு :	சோழர்	ஊர்க்கல்வெட்டு	
அரசன் :	இராசராசன் - I	எண் :	8

இடம் : அருள்மிகு வேணுகோபால சுவாமி திருக்கோயில் வடக்குச் சுவர்ப்பகுதி.

குறிப்புரை : சிதைந்த நிலையில் காணப்படுகின்ற மூன்று வட்டெழுத்துக் கல்வெட்டுக்களும் முதலாம் இராசராசனின் காலத்தவை. முதலாவதாக உள்ள துண்டுக் கல்வெட்டில் கூத்தன் குடி என்ற ஊர்ப் பெயர் குறிப்பிடுகின்றது. கோயிலில் உவச்சுப் பணிபார்த்தவர்களுக்குத் தானம் கொடுக்கப்பட்ட செய்தி தெரிகிறது. இரண்டாம் துண்டுக் கல்வெட்டில் இன்னகரத்து அரையன் வேளானான கருணாகரத் தாதனுக்குக் கொடுக்கப்பட்ட தானம் பற்றிய குறிப்பு தெரிகின்றது.

கல்வெட்டு :

துண்டுக் கல்வெட்டு எண்.1

1. ஸ்ரீ திருமகள் போலப் பெருநிலச் செல்.... கங்கபாடி....
2. செழியரைத் தேசுகொள் ஸ்ரீ கோவிராஜகேசரி.... வெண்பைக்குடி நாட்டுக் கூத்தன்குடி
3. ப் பலசரக் கைம்பெற... ப்பாலும் விண்மா... குறை வற்று.... காசின்வாய்.....
4. பலி கொட்டுகின்ற உவச்சர்க்கு சமைய்ந்த.... த்தும் திசையாயிர....

துண்டுக் கல்வெட்டு எண். 2

- 1..... வெண்பைக் குடிநாட்டுக் கூத்தன் குடியான உதைய
- 2..... கு விலைக்கற விற்று பொருளறக் கொண்டிவ் வோலை.....
- 3..... இன்னகரத்தோம் அரையன் வேளானான கருணாகரத் தாதனுக்கு.....
4. நாராயண விண்ணகர்த் தேவற்கு திருச்சென்னடைக்கு நி.....

துண்டுக் கல்வெட்டு எண். 3

1. மொழிய..... கால்ல.
2. ண்ணகரத் தேவற்குத் திருச் [செ]
3. ப்பை.... த்.....கைக்கோ.....
4. கோம்.... லியூ..... டுமை

த.நா.அ. தொல்லியல்துறை

தொடர் எண் : 303/2005

மாவட்டம்	:	விருதுநகர்	ஆட்சி ஆண்டு	:	8 + 1
வட்டம்	:	சிவகாசி	வரலாற்று ஆண்டு	:	கி.பி. 1260
ஊர்	:	எதிர்கோட்டை	இந்தியக் கல்வெட்டு	:	ஆண்டு அறிக்கை : 479 / 1909
மொழி	:	தமிழ்	முன் பதிப்பு	:	
எழுத்து	:	வட்டெழுத்து			
அரசு	:	பாண்டியர்	ஊர்க்கல்வெட்டு		
அரசன்	:	சுந்தரபாண்டியன்	எண்	:	9
இடம்	:	இவ்வூரின் கிழக்கில் உள்ள தனிப் பலகைக் கல்லில் வெட்டப்பட்டுள்ள கல்வெட்டு			
குறிப்புரை	:	முற்றுப் பெறாத இக்கல்வெட்டில் இவ்வூர் இறைவனான விக்கிரம பாண்டிசுவர முடையார்க்கு அமுதுபடி சாத்துப் படிக்காக விடப்பட்ட அரைநிலம் தேவதானமாக விடப்பட்டதைத் தெரிவிக்கின்றது.			

கல்வெட்டு

1. [ஸூஷிஸ்] ஸ்ரீ கோச்சடை
2. [யபன்ம] ரான தி.ஹுவனச் சக்கர
3. வத்தி கள் ஸ்ரீ சுந்தரபாண்டிய தே
4. தவற்கு யாண்டு அவது எதிராம்
5. மாண்டு சித்திரை மாதம் உயஅ
6. [தி] யதி வெண்பைக்குடி நாட்டு வெ
7. வண்பைக்குடி உடையார் விக்
8. கிரம பாண்டி ஸ்ரீமுடைய நாய
9. னார் தேவதானம் புல்லிணைக் குறு
10. ச்சியில் நாயனார் குளநகை காவலி
11. ஸ்ரீமுடைய நாயனார்க்கு அமுதுப
12. டி சாத்துப்படிக்கு வெண்பைக் குடி
13. தானத்தார் பக்கல் சண்டேஸ்ரீ
14. விலையாகக் கொண்டிட்ட வேலி
15. நிலம் அரை இந்நிலம் அரைக்கும் சூழெ
16. லலைக்குக் கீழெல்லை கருமுழிப் பற்
17. று வீர பவுத்திர பிள்ளை சந்தானச்
18. சாபத்துக்கு மேற்கும் தென்னெல்
19. லை நாயன் வெ....ட்டை செய்க்கு வட
20. க்கும் மேல் எல்லை மேற்படியா
21. ள் செய்யில் வேல்வரம்பு பெ....ற்.

த.நா.அ. தொல்லியல்துறை**தொடர் எண் : 304/2005**

மாவட்டம்	:	விருதுநகர்	ஆட்சி ஆண்டு	:	-
வட்டம்	:	சிவகாசி	வரலாற்று ஆண்டு	:	கி.பி. 18ஆம் நூ.ஆ.
ஊர்	:	கொத்தனேரி	இந்தியக் கல்வெட்டு		
			ஆண்டு அறிக்கை	:	-
மொழி	:	தமிழ்	முன் பதிப்பு	:	-
எழுத்து	:	தமிழ்			
அரசு	:		ஊர்க்கல்வெட்டு		
அரசன்	:		எண்	:	1

இடம் : இவ்வூரின் புறம்போக்கு நிலப் பகுதியில் காணப்படுகின்ற நடுகல் குறிப்புரை : தனிப்பலகைக் கல்லில் நின்ற நிலையில் வீரன் ஒருவன் கூரான கத்தியை கீழ்நோக்கிப் பார்த்தாற் போல பிடித்துள்ள புடைப்புச்சிற்பம். சிற்பத்தின் மேல் பகுதியில் 3 வரிகளில் கல்வெட்டு காணப்படுகின்றது. வீரனின் பெயர் கோபால நாயக்கர் என்பதைக் கல்வெட்டிலிருந்து தெரிந்து கொள்ள முடிகிறது.

கல்வெட்டு :

1. உ
2. ருத்றாகாரி வரு ஆடி மீ
3. 14 உ கோமு . கோபால
4. னாயக்கர்

த.நா.அ. தொல்லியல்துறை**தொடர் எண் : 305/2005**

மாவட்டம்	:	விருதுநகர்	ஆட்சி ஆண்டு	:	-
வட்டம்	:	சிவகாசி	வரலாற்று ஆண்டு	:	கி.பி. 18ஆம் நூ.ஆ.
ஊர்	:	கொத்தனேரி	இந்தியக் கல்வெட்டு		
			ஆண்டு அறிக்கை	:	-
மொழி	:	தமிழ்	முன் பதிப்பு	:	-
எழுத்து	:	தமிழ்			
அரசு	:	-	ஊர்க்கல்வெட்டு		
அரசன்	:	-	எண்	:	2
இடம்	:	இவ்வூரின் புறம்போக்குப் (நத்தம்) பகுதியில் காணப்படுகின்ற நடுகல்			
குறிப்புரை	:	பலகைக் கல்லில் அஞ்சலி செய்த நிலையில் வீரன் உருவம் காட்டப்பட்டுள்ளது. வீரனின் கால்ப் பகுதியில் பாம்பு நாய் உருவங்கள் புடைப்புச் சிற்பமாகக் காட்டப்பட்டுள்ளன. வீரனின் தலைக்கு மேலாக கல்வெட்டு பொறிக்கப்பட்டுள்ளது. வீரனின் பெயர் சுப்பயநாயக்கர் என்பதைக் கல்வெட்டிலிருந்து தெரிந்து கொள்ள முடிகிறது.			

கல்வெட்டு :

1. உ குந்த சுப்
2. பயனா
3. யக்கன்.

மாவட்டம்	:	விருதுநகர்	ஆட்சி ஆண்டு	:	-
வட்டம்	:	சிவகாசி	வரலாற்று ஆண்டு	:	கி.பி. 19ஆம் நூ.ஆ.
ஊர்	:	கொத்தனேரி	இந்தியக் கல்வெட்டு		
			ஆண்டு அறிக்கை	:	-
மொழி	:	தமிழ்	முன் பதிப்பு	:	-
எழுத்து	:	தமிழ்			
அரசு	:	-	ஊர்க்கல்வெட்டு		
அரசன்	:	-	எண்	:	3

இடம் : இவ்வூரின் புறம்போக்கு நிலப் (நத்தம்) பகுதியில் உள்ள நடுகல் குறிப்புரை : தூண் போன்ற சதுரக் கல்லில் வணங்கிய நிலையில் பெண் உருவம் புடைப்புச் சிற்பமாகக் காட்டப்பட்டுள்ளது. மேல்ப் பகுதியில் கல்வெட்டு பொறிக்கப்பட்டுள்ளது. இக்கல்வெட்டிலிருந்து இப்பெண் கவண்டம்பட்டியைச் சேர்ந்த மாரியப்பன் என்பவருடைய மனைவி செல்லத்தம்மாள் என்பதைத் தெரிந்து கொள்ள முடிகிறது.

கல்வெட்டு :

1. உ பிலவ வரு [ஷம்] ஆனி மீ
2. யக உ கவண்டம் பட்
3. டி ம மாரியப்பனுடைய
4. பெந்சாதி செல்லத்த
5. ம்மாள்

த.நா.அ. தொல்லியல்துறை**தொடர் எண் : 307/2005**

மாவட்டம்	:	விருதுநகர்	ஆட்சி ஆண்டு	:	-
வட்டம்	:	சிவகாசி	வரலாற்று ஆண்டு	:	கி.பி. 19ஆம் நூ.ஆ.
ஊர்	:	கொத்தனேரி	இந்தியக் கல்வெட்டு		
			ஆண்டு அறிக்கை	:	-
மொழி	:	தமிழ்	முன் பதிப்பு	:	-
எழுத்து	:	தமிழ்			
அரசு	:	-	ஊர்க்கல்வெட்டு		
அரசன்	:	-	எண்	:	4

இடம் : இவ்வூர் புறம்போக்கு நிலப் (நத்தம்) பகுதியில் நடப்பட்டுள்ள நடுகல்.
 குறிப்புரை : தூண் போன்ற சதுரக் கல்லில் ஒரு பெண்ணின் உருவம் புடைப்புச் சிற்பமாகப் பொறிக்கப்பட்டுள்ளது. இவ்வுருவத்தின் தலைப்பக்கத்தில் 5 வரிகளில் கல்வெட்டு காணப்படுகின்றது. இக்கல்வெட்டிலிருந்து இப்பெண்ணின் பெயர் சின்னமாரியம்மாள் என்பதையும் இவர் கவண்டம்பட்டியிலிருந்த முத்தப்பநாயக்கருடைய மகன் கோபாலன் என்பவருடைய துணைவி என்பதையும் தெரிந்து கொள்ள முடிகிறது.

கல்வெட்டு :

1. கர வரு வைய்காசி மீ-
2. உயௌ கவுண்டம் பட்டி
3. யிலிருக்கும் முத்தப்ப னாயக்கன்
4. மகன் கோபாலநாயக்கன் பெண்
5. சாதி சின்ன மாரியம்மாள்

த.நா.அ. தொல்லியல்துறை**தொடர் எண் : 308/2005**

மாவட்டம்	:	விருதுநகர்	ஆட்சி ஆண்டு	:	-
வட்டம்	:	சிவகாசி	வரலாற்று ஆண்டு	:	கி.பி. 13ஆம் நூ.ஆ.
ஊர்	:	த. மானகசேரி	இந்தியக் கல்வெட்டு		
			ஆண்டு அறிக்கை	:	-
மொழி	:	தமிழ்	முன் பதிப்பு	:	-
எழுத்து	:	தமிழ்			
அரசு	:	பாண்டியர்	ஊர்க்கல்வெட்டு		
அரசன்	:	சுந்தரபாண்டியன்	எண்	:	1

இடம் : இவ்வூர் சங்கரன் பிள்ளை தோட்டத்திலுள்ள தனிக்கல்.
 குறிப்புரை : மல்லிநாட்டு குலசேகரபுரத்து வணிக நகரத்தார் வெண்பு நாட்டார் கருநிலக்குடி நாட்டார் முதலான நாட்டார்களுக்குப் பாதுகாப்பு (ஆசிரியம்) தந்ததைத் தெரிவிக்கிறது. இக்கல்வெட்டின் கீழ் குறடு உளி சுத்தியல் கலப்பை குடை போன்ற உருவங்கள் செதுக்கப்பட்டுள்ளன.

கல்வெட்டு :

1. ஷ்ஷிழீ திருமல்லி ந
2. ாட்டு உடையார் வீர ப
3. ண்டித ஈ சுவரமுடைய ந
4. ா யனார் தேவதானம்
5. குலசேகர புரத்து நகர
6. த்தாரோம் வெம்பில்
7. நாட்டார்க்கும் கருநிலக்கு
8. டி நாட்டார்க்கும் இருஞ்
9. சோணாட்டார்க்கும் ஆரிந
10. ாட்டார்க்கும் வெண்பை
11. குடிநாட்டார்க்கும் திரும
12. ல்லி நாட்டார்க்கும் ஆசிரயம்

த.நா.அ. தொல்லியல்துறை**தொடர் எண் : 309/2005**

மாவட்டம் :	விருதுநகர்	ஆட்சி ஆண்டு :	-
வட்டம் :	சிவகாசி	வரலாற்று ஆண்டு :	கி.பி. 13ஆம் நூ.ஆ.
ஊர் :	த. மானகசேரி	இந்தியக் கல்வெட்டு	
		ஆண்டு அறிக்கை :	-
மொழி :	தமிழ்	முன் பதிப்பு :	-
எழுத்து :	தமிழ்		
அரசு :	பாண்டியர்	ஊர்க்கல்வெட்டு	
அரசன் :	-	எண் :	2

இடம் : இவ்வூரின் குடியிருப்பு பகுதியிலுள்ள தனிக்கல்.
 குறிப்புரை : சிதலமடைந்துள்ள இக்கல்வெட்டில் பெருமாள் ஆட்கொண்ட பிள்ளை என்பவன் மலைகாத்த கண்டார்க்குப் பாதுகாப்பு அளித்ததைத் தெரிவிக்கின்றது.

கல்வெட்டு :

1. ஷ்ஷிஸ்ரீ
2. ாட்ட.....
3. ரமு.....
4. தவதா.....
5. சா..... [குலசே]
6. கர புரத்து பெரும
7. ான் ஆட் கொண்ட
8. பிள்ளை மலை கா
9. த்த கண்டார்க்கு
10. ஆசி
11. ரியம்.

த.நா.அ. தொல்லியல்துறை**தொடர் எண் : 310/2005**

மாவட்டம் :	விருதுநகர்	ஆட்சி ஆண்டு :	-
வட்டம் :	இராசபாளையம்	வரலாற்று ஆண்டு :	கி.பி. 13ஆம் நூ.ஆ.
ஊர் :	சோழபுரம்	இந்தியக் கல்வெட்டு	492 / 1909
		ஆண்டு அறிக்கை :	
மொழி :	தமிழ்	முன் பதிப்பு :	
எழுத்து :	தமிழ்		
அரசு :	பாண்டியர்	ஊர்க்கல்வெட்டு	
அரசன் :	சுந்தரபாண்டியன்	எண்	: 1
இடம் :	அருள்மிகு விக்கிரம பாண்டிசுவர முடையார் திருக்கோயில் கோபுரம் (முதல்) தென்புறத் தூணில் உள்ளது.		
குறிப்புரை :	கோபுரத்திற்கு ஸ்ரீ சுந்தரபாண்டியன் திருக்கோபுரம் என்று பெயரிடப்பட்டுள்ளமையை இக்கல்வெட்டு புலப்படுத்துகிறது.		

கல்வெட்டு :

1. ஸ்வ ஸ்தி ஸ்ரீ சுந்தர பா
2. ண்டியன் திருக் கே
3. ா புரம்

த.நா.அ. தொல்லியல்துறை**தொடர் எண் : 311/2005**

மாவட்டம்	:	விருதுநகர்	ஆட்சி ஆண்டு	:	-
வட்டம்	:	இராசபாளையம்	வரலாற்று ஆண்டு	:	கி.பி. 13ஆம் நூ.ஆ.
ஊர்	:	சோழபுரம்	இந்தியக் கல்வெட்டு	:	
			ஆண்டு அறிக்கை	:	-
மொழி	:	தமிழ்	முன் பதிப்பு	:	-
எழுத்து	:	தமிழ்			
அரசு	:	பாண்டியர்	ஊர்க்கல்வெட்டு	:	
அரசன்	:	-	எண்	:	2
இடம்	:	அருள்மிகு விக்கிரம பாண்டிசுரமுடையார் திருக்கோயில் இரண்டாம் கோபுரம் தென்புறமுள்ள தூணில் உள்ளது.			
குறிப்புரை	:	இக்கோயிலின் இரண்டாம் கோபுரமான இக்கோபுரத்திற்குத் தம்பிக்கு நல்லான் திருக்கோபுரம் என்ற பெயர் சூட்டப்பட்டிருந்ததை இக்கல்வெட்டு புலப்படுத்துகிறது.			

கல்வெட்டு :

1. தம்
2. பிக்கு நல்லான்
3. திருக்கோபுரம்

த.நா.அ. தொல்லியல்துறை**தொடர் எண் : 312/2005**

மாவட்டம்	:	விருதுநகர்	ஆட்சி ஆண்டு	:	-
வட்டம்	:	இராசபாளையம்	வரலாற்று ஆண்டு	:	கி.பி. 13ஆம் நூ.ஆ.
ஊர்	:	சோழபுரம்	இந்தியக் கல்வெட்டு		
			ஆண்டு அறிக்கை	:	-
மொழி	:	தமிழ்	முன் பதிப்பு	:	-
எழுத்து	:	தமிழ்			
அரசு	:	பாண்டியர்	ஊர்க்கல்வெட்டு		
அரசன்	:	-	எண்	:	3

இடம் : அருள்மிகு விக்கிரம பாண்டிச்சரமுடையார் திருக்கோயில் இரண்டாம் கோபுரம் வடபுறத் தூணில் உள்ளது.

குறிப்புரை : இக்கோயிலின் இரண்டாம் திருக்கோபுரத்தின் நிலைக்காலைச் செய்தளித்தவன் அகப்பரிவாரத்தைச் சேர்ந்த சுந்தரபாண்டிய பல்லவரையன் என்ற செய்தியைப் புலப்படுத்துகிறது.

கல்வெட்டு :

1. ஷ்ஷிஸ்ரீ இத்திரு
2. நிலை கால் நாயனா
3. ிர் அகப்பரிவாரத்து
4. உதையன் உடைய
5. ானான சுந்தர பாண்டி
6. ய்ய பல்லவரைய்ய
7. ன் தன்மம்.

த.நா.அ. தொல்லியல்துறை**தொடர் எண் : 313/2005**

மாவட்டம்	:	விருதுநகர்	ஆட்சி ஆண்டு	:	37
வட்டம்	:	இராசபாளையம்	வரலாற்று ஆண்டு	:	கி.பி. 1305
ஊர்	:	சோழபுரம்	இந்தியக் கல்வெட்டு		
			ஆண்டு அறிக்கை	:	491 / 1909
மொழி	:	தமிழ்	முன் பதிப்பு	:	
எழுத்து	:	தமிழ்			
அரசு	:	பாண்டியர்	ஊர்க்கல்வெட்டு		
அரசன்	:	குலசேகரன்	எண்	:	4

இடம் : அருள்மிகு விக்கிரம பாண்டிச்சுவரமுடையார் திருக்கோயில் இரண்டாம் திருக்கோபுரம் தென்புறப் பட்டியில் உள்ள கல்வெட்டு.
 குறிப்புரை : இக்கோயில் இறைவர்க்கு திருஆடல் திருப்பவனிக்கு வேண்டிய நித்தநிவந்தங்களாகக் கொடுக்கப்பட்ட தானம் பற்றிக் குறிப்பிடுகின்றது.

கல்வெட்டு :

1. ஸ்ரீஸ்ரீ கோமாற பன்மரான சூலுவனச்சக்கர வதிகள் எம்மண்டலமும் கொண்டருளிய ஸ்ரீ குலசேகர தேவற்கு யாண்டு நயவது சித்திரை மாஸம்.
2. ஆண்மர் நாட்டுச் சோழபுரத்து உடையார் விக்ரம பாண்டி ஸ்ரீமுடைய நாயனார் கோயிலில் ஸ்ரீருத்ரமாகேசுவர ரோம் இன்னாட்டு முடிவழங்கு.
3. பாண்டிய நல்லூர் நாற்பத் தெண்ணாயிரவன் பெருந்தெருவிலிருக்கும் தென்னிலங்கை வளஞ்சியரில் சொற்றகங் கடந்தான் உமையொரு பாக
4. னுக்கு பிடிபாடு பண்ணிக் குடுத்த பரிசாவது இந் நாயனார்க்கு குலசேகரன் திருஆடல் திருப்பவனி எழுந்தருளுவிக்க அமுதுபடி சாத்துப்படி உள்ளிட்ட
5. நித்த நிமந்தங்களுக்கு இக்கோயில் மேல்பால் ஊரார் பக்கல் இந்நாயனார்க்கு கொண்ட மனையில் கீழ்மேலான தெருவுக்கு வட சிறகால் உள்ள மனைக்கு....
- 6..... டி கொண்ட இவையால் இவனைக் கடமை கொண்டு குறைவற ஊழிதகுவற் எழுந்தருளி வித்துப் போவோமாகவும் இப்படி ஸம் [மதித்தோம்]....

த.நா.அ. தொல்லியல்துறை

தொடர் எண் :

மாவட்டம்	:	விருதுநகர்	ஆட்சி ஆண்டு	:	
வட்டம்	:	இராசபாளையம்	வரலாற்று ஆண்டு	:	கி.பி. 13 ஆம் நூ.ஆ.
ஊர்	:	சோழபுரம்	இந்தியக் கல்வெட்டு	:	
			ஆண்டு அறிக்கை	:	-
மொழி	:	தமிழ்	முன் பதிப்பு	:	-
எழுத்து	:	தமிழ்			
அரசு	:	பாண்டியர்	ஊர்க்கல்வெட்டு		
அரசன்	:	-	எண்	:	5

இடம் : அருள்மிகு விக்கிரம பாண்டிச்சுவரமுடையார் திருக்கோயில் நடராஜர் மண்டபத்திலுள்ள வட்டத்தூண்.

குறிப்புரை : இத்தூணைச் செய்தளித்தவன் பெயர் ஊர்ப்பெயருடன் குறிக்கப்பட்டுள்ளது. இவனுடைய ஊர் நாங்கூர். இவனுடைய பெயர் சோதி சூற்றியான் சுந்தரப்பெருமாள்.

கல்வெட்டு :

1. நாங்கூருடையா
2. ன் சோதி சூற்றியா
3. ன சுந்தரப் பெரு
4. மான் இட்ட தூண்

த.நா.அ. தொல்லியல்துறை**தொடர் எண் : 314/2005**

மாவட்டம்	:	விருதுநகர்	ஆட்சி ஆண்டு	:	-
வட்டம்	:	இராசபாளையம்	வரலாற்று ஆண்டு	:	கி.பி. 13 ஆம் நூ.ஆ.
ஊர்	:	சோழபுரம்	இந்தியக் கல்வெட்டு	:	
			ஆண்டு அறிக்கை	:	-
மொழி	:	தமிழ்	முன் பதிப்பு	:	-
எழுத்து	:	தமிழ்			
அரசு	:	பாண்டியர்	ஊர்க்கல்வெட்டு		
அரசன்	:	-	எண்	:	6

இடம் : அருள்மிகு விக்கிரம பாண்டிச்சுவரமுடையார் திருக்கோயில் நடராஜர் மண்டபத்து தென் கிழக்கிலுள்ள வட்டத்தூண்.

குறிப்புரை : இந் நடராஜர் மண்டபத்துத் திருக்காவணக் கால் செய்தளித்த செய்தியினைத் தெரிவிக்கின்றது.

கல்வெட்டு :

1. ஸ்ரீஸ்ரீ ஆண்மர் நாட்டுச் செம்மாந்
- 2..... தம்மான சோழ குலாந்தக புரமான குள
3. த்து வழுதி யூருடையான் உடையான்
- 4..... யானான சடைய மந்திரிகள் நாட்
5. டின திருக்காவணக் கால்.

மாவட்டம்	:	விருதுநகர்	ஆட்சி ஆண்டு	:	-
வட்டம்	:	இராசபாளையம்	வரலாற்று ஆண்டு	:	கி.பி. 13 ஆம் நூ.ஆ.
ஊர்	:	சோழபுரம்	இந்தியக் கல்வெட்டு	:	
			ஆண்டு அறிக்கை	:	-
மொழி	:	தமிழ்	முன் பதிப்பு	:	-
எழுத்து	:	தமிழ்			
அரசு	:	பாண்டியர்	ஊர்க்கல்வெட்டு		
அரசன்	:	-	எண்	:	7

இடம் : அருள்மிகு விக்கிரம பாண்டிச்சுவரமுடையார் திருக்கோயில் நடராஜர் மண்டபத்து முன்னுள்ள கல்தூண் மண்டபம்.

குறிப்புரை : இக்கல்தூண் மண்டபம் வேணாவுடையார் திரு மண்டபம் என்ற பேரால் செய்தமைக்கப்பட்டதைத் தெரிவிக்கின்றது. இவ் வேணாவுடையார் பிரம்பி லூரைச் சேர்ந்த பெரியவன் பெருமாள் என்பதையும் கல்வெட்டுக் குறிப்பிடுகிறது.

கல்வெட்டு :

1. ஸ்லஷிஸ்ரீ இத்தன்ம
2. ம் பிரம் பிலூருடை
3. யான் பெரியன்
4. பெருமாளான வே
5. ணாவுடையார் திரும
6. ண்டபம் ஸ்லஷிஸ்ரீ

த.நா.அ. தொல்லியல்துறை**தொடர் எண் : 316/2005**

மாவட்டம் : விருதுநகர்
 வட்டம் : இராசபாளையம்
 ஊர் : சோழபுரம்

ஆட்சி ஆண்டு : -
 வரலாற்று ஆண்டு : கி.பி. 13 ஆம் நூ.ஆண்டு.
 இந்தியக் கல்வெட்டு

ஆண்டு அறிக்கை : 489 / 1909

மொழி : தமிழ்

முன் பதிப்பு :

எழுத்து : தமிழ்

அரசு : பாண்டியர்

ஊர்க்கல்வெட்டு

அரசன் : -

எண் : 8

இடம் : அருள்மிகு விக்கிரம பாண்டிச்சுவரமுடையார் நாயனார் திருக்கோயில் நடராஜ மண்டபம் முன்னுள்ள கல்தூண் மண்டபத்தூண்.

குறிப்புரை : இக் கல்தூண் மண்டபத்து ஒரு தூணைச் செய்தளித்தவன் செயல் பற்றிக் குறிக்கின்றது.

கல்வெட்டு :

1. ஷ்ஷிஸ்ரீ கோண
2. ங் கூருடையான் பட்டன் தே
3. வனவன் தனபாலன்
4. உடம் பிறப்பழகி
5. யானைப் பெற ஶ்ரீ
6. தி த்து நாட்டின
7. க் கால் ஷ்ஷிஸ்ரீ

மாவட்டம்	:	விருதுநகர்	ஆட்சி ஆண்டு	:	-
வட்டம்	:	இராசபாளையம்	வரலாற்று ஆண்டு	:	கி.பி. 13 ஆம் நூ.ஆ.
ஊர்	:	சோழபுரம்	இந்தியக் கல்வெட்டு		
			ஆண்டு அறிக்கை	:	-
மொழி	:	தமிழ்	முன் பதிப்பு	:	-
எழுத்து	:	தமிழ்			
அரசு	:	பாண்டியர்	ஊர்க்கல்வெட்டு		
அரசன்	:	-	எண்	:	9
இடம்	:	அருள்மிகு விக்கிரம பாண்டிச்சுவரமுடையார் திருக்கோயில் நடராஜர் மண்டபத்து முன்னுள்ள கல்தூண் மண்டபம்.			
குறிப்புரை	:	இக் கல்மண்டபத்துக் கல்தூண் ஒன்றைச் செய்தளித்த சோழநாட்டினன் பெயர் ஊர்ப் பெயருடன் குறிப்பிடப் பட்டுள்ளது.			

கல்வெட்டு :

1. ஸ்ஷிழிஸ் சோள நா
2. ங்கூர் உடையா
3. ன் ஆமன் தேவ
4. ன் தேன் மொ
5. ழியாகனேன்
6. தனபாலன் உ
7. டப் பிறப்பழகி
8. யா யழகியானைப்பூ
9. ஸாதித்து நாட்டினகால்

மாவட்டம்	:	விருதுநகர்	ஆட்சி ஆண்டு	:	-
வட்டம்	:	இராசபாளையம்	வரலாற்று ஆண்டு	:	கி.பி.13 ஆம் நூ.ஆ.
ஊர்	:	சோழபுரம்	இந்தியக் கல்வெட்டு		
			ஆண்டு அறிக்கை	:	-
மொழி	:	தமிழ்	முன் பதிப்பு	:	-
எழுத்து	:	தமிழ்			
அரசு	:	பாண்டியர்	ஊர்க்கல்வெட்டு		
அரசன்	:	-	எண்	:	10

இடம் : அருள்மிகு விக்கிரம பாண்டிச்சுவரமுடையார் திருக்கோயில்
நடராஜர் மண்டபத்து முன்புள்ள கல்தூண் மண்டபம்.
குறிப்புரை : இக்கல்தூண் மண்டபத்துத் தூண் ஒன்றைச் செய்தளித்த
நபரின் பெயர் குறிக்கப்பட்டுள்ளது.

கல்வெட்டு :

1. பள்ளி சூர்யந்
2. னான சோமன் தேவன்

த.நா.அ. தொல்லியல்துறை**தொடர் எண் : 319/2005**

மாவட்டம்	:	விருதுநகர்	ஆட்சி ஆண்டு	:	-
வட்டம்	:	இராசபாளையம்	வரலாற்று ஆண்டு	:	கி.பி. 13 ஆம் நூ.ஆ.
ஊர்	:	சோழபுரம்	இந்தியக் கல்வெட்டு		
			ஆண்டு அறிக்கை	:	-
மொழி	:	தமிழ்	முன் பதிப்பு	:	-
எழுத்து	:	தமிழ்			
அரசு	:	பாண்டியர்	ஊர்க்கல்வெட்டு		
அரசன்	:	-	எண்	:	11

இடம் : அருள்மிகு விக்கிரம பாண்டிச்சுவரமுடையார் திருக்கோயில் நடராஜர் மண்டபத்து முன்புள்ள கல்தூண் மண்டபம்.

குறிப்புரை : இத்தூண் மண்டபத்துத் தூண் ஒன்றைச் செய்தளித்தவன் பெயர் குறிப்பிடப்படுகிறது.

கல்வெட்டு :

1. சோழியந் நாங் [கூர்]
2. செல்வ ஞான
3. சம்மந்தன் கால்.

த.நா.அ. தொல்லியல்துறை**தொடர் எண் : 320/2005**

மாவட்டம் :	விருதுநகர்	ஆட்சி ஆண்டு :	-
வட்டம் :	இராசபாளையம்	வரலாற்று ஆண்டு :	கி.பி. 13 ஆம் நூ.ஆ.
ஊர் :	சோழபுரம்	இந்தியக் கல்வெட்டு	
		ஆண்டு அறிக்கை :	-
மொழி :	தமிழ்	முன் பதிப்பு :	-
எழுத்து :	தமிழ்		
அரசு :	பாண்டியர்	ஊர்க்கல்வெட்டு	
அரசன் :	-	எண் :	12

இடம் : அருள்மிகு விக்கிரம பாண்டிச்சுவரமுடையார் திருக்கோயில் நடராஜர் மண்டபத்து முன்புள்ள கல்தூண் மண்டபம்.

குறிப்புரை : இக் கல்தூண் மண்டபத்துத் தூண் ஒன்றைச் செய்தவன் பெயர் குறிப்பிடப்பட்டுள்ளது.

கல்வெட்டு :

1. சீமத்து அரகுருடை
2. யானான உதையன்
3. உமையானான உ
4. ய்ய நேரிக் காட்டான் த
5. ன்மம்

த.நா.அ. தொல்லியல்துறை**தொடர் எண் : 321/2005**

மாவட்டம்	:	விருதுநகர்	ஆட்சி ஆண்டு	:	
வட்டம்	:	இராசபாளையம்	வரலாற்று ஆண்டு	:	-
ஊர்	:	சோழபுரம்	இந்தியக் கல்வெட்டு	:	
			ஆண்டு அறிக்கை	:	-
மொழி	:	தமிழ்	முன் பதிப்பு	:	-
எழுத்து	:	தமிழ்			
அரசு	:	பாண்டியர்	ஊர்க்கல்வெட்டு		
அரசன்	:	கோனேரின்மை	எண்	:	13
		கொண்டான்			

இடம் : அருள்மிகு விக்கிரம பாண்டிச்சுவரமுடையார் திருக்கோயில் திருச்சுற்று மண்டபம் தெற்குப் பட்டியிலுள்ளது.

குறிப்புரை : இடையிடையே சிதைந்துள்ள இக்கல்வெட்டு இக்கோயில் இறைவர்க்கு மன்னனால் கொடுக்கப்பட்ட நிலத்தானத்தைப் பற்றிக் குறிப்பிடுகின்றது. மன்னனின் பெயரால் அவனி வேந்தராமன் சந்தி ஏற்படுத்தப்பட்டிருந்ததை இக்கல்வெட்டிலிருந்து தெரிந்து கொள்ளமுடிகிறது.

கல்வெட்டு :

1. ஸ்ரீ ஸகாஸ 22 ஆயிரத்... தி லு வன ஷ்ரீ வதிகள்கோனேரின்மை கொண்டான் ஆன்மர் நாட்டு சோழபுரத்து உடையார் விக்ரம பாண்டிசு ரமுடைய நாயனார் கோயில் தானத்தார்க்கு னாயனாற்கு நம்பேரால் கட்டின அவனிவேந்தராமன் சந்திக்கு....அமுதுபடி சாத்துப்படி வெஞ்சன முள்ளிட்ட
2. வேண்டும் முதலுக்கு நித்த நிமந்..... வேண்டு முதலுக்கும் உடலாக சகர நாட்டு ஆளுரான அவனிவ்ரகாந நல்ரும்இவ்வூர் பற்றுக்காஞ்சியும் மேலை ஆளுரும் நம் கண்டுழுவான நிலம் சியகங்க நாராயண ஷெவற்குக் காராண்மை ஆன நிலமும் உட்பட்ட நான்கெல்லைக்குட்பட்ட நஞ்சை புஞ்சையும் நத்தமும் நத்தப்பாமும் குளமும் குளப்பரிப்பும் தோட்டமும் தோட்டக் கொல்லைகளும் கிணறும் ம
3. ரமும் மற்று மெற்பேற்பட்ட.... வி களில் அஞ்சாவது பங்குனி மாதவரையும் இன்னாயினாற்குப் பழந்தேவதானம் திருவிடையாட்டம் நித்தத் திறையிலி நீக்கி கரைப்படி பொன் நூற்றறுபது இதில் நாங்கூரிந் நாயனார் அழகி [ய] பாண்டி ஷ்ரீ முடையா ற்கு விட்ட மேற்படி பொன் அறுபது நீங்கி பொன் நூற்றுக்கு ஆளுரும் இப்பற்று காஞ்சியும் சுந்தரபாண்டிய தேவற்கு ருவது சித்திரை.
4. மாதம் முதல் முதலடங்க இடை.....ந்து.....
5. இத்தால் வரும் நெற்கடமை..... குறுவை தறியிறை தட்டொளி தட்டார் பாட்டம் செக்கிறை மனையிறை புரவரி இனவரி இடைவரி ஏரியின் பாட்டம் காணிக்கை காத்திகைப் பச்சை ஆநிறை பஞ்சுபீலி ஓலை எழுத்து வாசற்பேறு இலாஞ்சினைப் பேறு கொற்றிலக்கை கடைக் கூட்டு இலக்கை

ஆளத்தேவை ஆண்டெழுத்துத் தேவை ஆனைச் சாலை குதிரைப் பந்தி வெட்டிப்பாட்டம் கால் தேவை கரைத் தேவை மற்று மெப் பேர்ப்பட்ட.

6. இறைகளும் உபாதிகளும் இன்னாள் முதல் வரியிலார் கணக்கிலும் கழிக்கச் சொன்னோம் இப்படிக்கு இவோலை பிடிபாடாகக் கொண்டு நான் கெல்லையிலும் திரிகுலத் தாபனமும் பண்ணி ஊசூழிதூவரையும் செல்லக் கல்லிலும் செம்பிலும் வெட்டிக் கொள்க

த.நா.அ. தொல்லியல்துறை**தொடர் எண் : 322/2005**

மாவட்டம்	:	விருதுநகர்	ஆட்சி ஆண்டு	: 5
வட்டம்	:	இராசபாளையம்	வரலாற்று ஆண்டு	:
ஊர்	:	சோழபுரம்	இந்தியக் கல்வெட்டு	
			ஆண்டு அறிக்கை	: 486 / 1909
மொழி	:	தமிழ்	முன் பதிப்பு	:
எழுத்து	:	தமிழ்		
அரசு	:	பாண்டியர்	ஊர்க்கல்வெட்டு	
அரசன்	:	கோனேரின்மை	எண்	: 14
		கொண்டான்		
இடம்	:	அருள்மிகு விக்கிரம பாண்டிச்சுவரர் திருக் கோயில் திருச்சுற்று மண்டபம் தெற்குப்பட்டி [தென்மேற்கு மூலையில் உள்ளது].		
குறிப்புரை	:	சோழபுரத்திலுள்ள விக்கிரம பாண்டிச்சுவரமுடையார் திருக்கோயிலில் பாண்டிய மன்னனின் பெயரால் திருநாள் ஒன்று கொண்டாடப்பட்டுள்ளது. இத்திருநாள் செலவினங்களுக்காகவும் அமுதுபடி சாத்துபடி உள்ளிட்ட நித்த நிவந்தங்களுக்காகவும் வேண்டி ஆரி நாட்டிலிருந்த சக்கரனேரியில் சுந்தரபாண்டிய வாணகோவரையனிடமிருந்து நிலம் விலைக்கு வாங்கி வழங்கப்பட்டுள்ளது.		

கல்வெட்டு :

1. ஸ்லஷிஸ்ரீ சூல வன ஊவதிகள் கோனேரின் மேல் கொண்டான் ஆண்மர் நாட்டு சோழபுரத்து உடையார் விக்ரம பாண்டி ஷரமுடைய நாயனார் கோயில் தானத்தாற்கு நாயனார்க்கு நம் பேரால் கட்டின வாளால்....முதிர்நா...கும் திருநாளுக்கும் அமுதுபடி சாத்துபடி உள்ளிட்ட நித்தனிமந்தங்களுக்கும் முதலடங்க இறையிலியாக தந்த ஆரிநாட்டு பிரான்த...கலியாணத்து [கை] யாக விட்ட
2. பாண்டிய ஊர்வேலிமங்கலத்து சக்கரனேரிக்கு கற்பூர விலைக்கு ஆயிரம் பணம் சுந்தரபாண்டிய வாணகோ வரையர் பக்கலிலே வாங்கிக் கொண்டு அஞ்சாவது வைகாசி மாத முதல் காணியாக குடுத்தோம் இன்னான் கெல்லைக்குட்பட்ட நிலத்தில் நஞ்செய் கருஞ்செய் யும் நத்தமும் நத்தப்பாமும் தோட்டமும் தோட்டக் கொல்லையும் தறியிறை செக்கிறை தட்டொலி தட்டார் பாட்டம்.... வரி ஆள்வரி மனை.
3. வரி இடைவரி ஈழம் புஞ்சை வாசல் வினியோகம் இலாஞ்சினைப்பேறு ஆனைச்சாலை குதிரைப் பந்தி நாட்டு வினியோகம் காத்திகைப் பொன் பசான காத்திகைப் பச்சை நத்தப் பச்சை பிள்ளையார் நோன்புத் தேவை ஆண்டெழுத்துத் தேவை பஞ்சபீலி சந்திவிமுகுப் பேரு வரை ஓலை எழுத்து வினியோகம் உட்பட்ட பலவுபாதிகளும் இ ராசி பாசன குளிகை யாக நூறு பொன் தங்களுக்கு இசை... பதக்கு.... அடி கோ

4. லில் வரியிலும் கழிக்கச் சொன்னோம். இப்படிக்கு இவ்வோலை பிடிபாடாகக் கொண்டு
உத்தேசித்து வரை செல்லக் கல்லிலும் செம்பிலும் வெட்டிக் கொண்டு இந்நாள் முதல் கடமைக்கு
இராசி பாசன குளிகையாக ஆண்டொன்றுக்கு நூறு பொன்னும் சிலவறுப்பித்துக் கொண்டு இவ்வூர்
நான்கெல்லைக் குட்பட்ட நிலமும் நத்தமும் தான் வேண்டின பயிற்செ செய்து கொள்ளும் படிச்
சொல்லி விடுக இவ் வ

5..... ல மங்கல முடையான் எழுத்து யாண்டு ௫ நாள் நாயந இவை வில்லவ ராயன் எழுத்து
துல்லியம்

த.நா.அ. தொல்லியல்துறை**தொடர் எண் : 323/2005**

மாவட்டம்	:	விருதுநகர்	ஆட்சி ஆண்டு	:	8
வட்டம்	:	இராசபாளையம்	வரலாற்று ஆண்டு	:	[சகம் 1244] கி.பி. 1322
ஊர்	:	சோழபுரம்	இந்தியக் கல்வெட்டு		
			ஆண்டு அறிக்கை	:	487 / 1909
மொழி	:	தமிழ்	முன் பதிப்பு	:	
எழுத்து	:	தமிழ்			
அரசு	:	பாண்டியர்	ஊர்க்கல்வெட்டு		
அரசன்	:	பராக்கிரம பாண்டியன்	எண்	:	15
இடம்	:	அருள்மிகு விக்கிரம பாண்டிசுவரர் திருக்கோயில் திருச்சுற்று மாளிகை மேற்குப்பட்டி.			
குறிப்புரை	:	சோழபுரத்திலுள்ள விக்கிரம பாண்டிசுவரமுடையாருக்குக் காணி விலைப் பிரமாணம் பண்ணிக் கொடுக்கப்பட்ட நிலம் பற்றிய செய்தி காணப்படுகிறது. சூரியதேவன் தம்பிக்கு நல்ல பெருமாளான பிள்ளை சுந்தரபாண்டிய வாணகோவரையருக்கு காராண்மைச் சென்மமாகவும் சோழபுரத்து விக்கிரம பாண்டிசுவரமுடையாருக்கு வாடா கடமையாகவும் சகரணேரிப் பகுதியில் நிலமளிக்கப்பட்டுள்ளது.			

கல்வெட்டு :

1. ஷ்ஷூழிஸ்ரீ ஸகாஸ22 ஆயிரத்து இருநூற்று நாற்பத்து நாலின்மேல் ஸ்ரீ கோச்சடைய பன்மரான திருவன ஷக்ரவதிகள் ஸ்ரீ பராக்கிரம பாண்டிய தேவர்கு யாண்டு ௮ மீன நாயற்று ௨௮௮ தீயும் பெளணையும் புதன்கிழமையும் பெற்ற சித்திரை நாள் ஆரிநாட்டு ஸ்ரீஹ்ரெயம் ஸ்ரீ மங்கலமான தனியாணை வீர பாண்டியச் சதுர்வேதி மங்கலத்து 2ஹாஸலெயோம் ஆண்மர் நாட்டுச் சோழபுரத்து உடையார் விக்ரம பாண்டியீ சுவரமுடைய நாயனார் கோயில் ஆதி சண்டேஸ்வரர்க்கு காணிவிலை ப்ருமாணம் பண்ணிக் குடுத்த பரிசாவது நாமும் ஆண்மர் நாட்டு அறுகைக் குன்றத்தூர் பெருமாள் அகப் பரிவார முதலிகளில் சூரிய தேவன் தம்பிக்கு நல்ல பெருமாளான பிள்ளை சுந்தரபாண்டிய வாணகோவரையற்கு காரா[ண்] மைச் சென்மமாகவும் இன்னாயனாற்கு வாடா
2. க் கடமையாகவும் விற்றுக் குடுத்த குளமும் புரவுமாவது எங்களுநர் தென்பிடாகை சக்கரணேரிக்குப் பெருநான் கெல்லையாவது கீழ் எல்லை ஸ்ரீ வல்லவ ஷநேரி ஆக வெம்பில் நாட்டு நெல்லு விதைத்து நாங்கள் கடமை கொண்டு போந்தப் பெரு வரம்பிற்கு மேற்கும் தென் னெல்லை வாகைக் குளத்துக்கு வடவெல்லைக்கு நாட்டின திருவாழிக் கல்லுக்கும் வண்ணனேரி வடவெல்லைக்கும் வடக்கு மேலெல்லை அப்பனேரி கோதைக்குழி கீழெல்லைக்கு கிழக்கு வடவெல்லை சகரணேரியில் வடலாகப் போந்த கொல்லைக்கும் ஸ்ரீவல்லவ னேரிக்கு நீர் போந்த ஆற்றுக்கும் தெற்கு ஆக இன்னான் கெல்லைக்குட்பட்ட குளமும் குளப்பரிப்பும் னஞ்சையும் நத்தமும் நத்தப்பாமும் மரங்களும் கிணறுகளும் தோட்டமும் தோட்டக் கொல்லைகளும் காடும் மனைகளும் மீன்படு பள்ள
3. மும் தேன்படு பொதும்பும் சுடுகாடும் மேட்டுத் துறையும் புற்றுத் தெற்றியும் மற்று மெற்பேட்பட்ட ஸ2ஷ்ஷூபூஷிகளும் விற்று விலை ப்ருமாண2 பண்ணிக் குடுத்தோம். 2ஹாஸலெயோம்

உடையார் விழு² பாண்டீஸ்வர முடைய நாயினார் கோயிலில் ஆதி சண்டேஸ்வர்க்குத் தம்பிக்கு நல்ல பெருமாளின் பிள்ளை சுந்தரபாண்டிய வாண கோவரையர்க்கு காராண்மை சென்மமாகவும் இந்நாயனார்க்கு எப்பேற்பட்ட ஸ²ஷுபூ²விகளிலும் வாடாக்கடமை ஆண்டொன்றுக்கு காரும் பாசனமும் உட்பட குடுப்பதாக இராசி பாசன குளிகை அறு... இக் கடமையாக யிறுத்துப் போதுவாராகவும் இப்படியிறுத்துக் குடுத்த சகரனேரிக்கு பேராற்றில் நின்றும் நீர் பாய்கிற தென்கொம்பில் காலும் வடகொம்பில் காலும் நீர் பாய்வதாகவும் ஆக இப்படி வித்துக் குடுத்த இக்குள

4. த்தில் ஸ²ஷுபூ²விகளுக்கும் எம்மிலிசைந்த விலை நிச்சயித்த இராசிபாசன குளிகைப் பணம் ருள இப்பணம் ஐந்நூறும் கையிலே பற்றிக் கொண்டு பெருநான்கெல்லை களிலும் திருச்சூலத் தாபனம் பண்ணி விலைக்குற விற்று பொருளற கொண்டு விற்று விலை பூ²ராண² பண்ணிக் குடுத்தோம். மஹாலையேயாம் இப்படி விற்றுக் குடுத்த இந்தச் சகரனேரிக்குப் பெருநான் கெல்லையிலும் திருச்சூல ஸ்தாபனம் பண்ணிக் குடுத்தமைக்கும் கடமை வினியோகம் மற்று மேற்பேற்பட்ட இனத்துக்கும் தவிர்த்து ஆதிசண்டஸூரர்க்கு திருக்கை மலரிலே நீர் வார்த்துக் குடுத்தமைக்கு விற்று விலை பூ²ராண² பண்ணிக் குடுத்தோம் மஹாலையேயாம் இப்படி விற்றுக் குடுத்த இந்தச் சகரநேரி எங்களுரினின்றும் வரியில் பிரிந்து ஆண்மர் நாட்டுச் சோழபுரத்து உடையார் விழு²பாண்டீஸ்வ ரமுடைய.

5. நயினார்க்கு தேவதானத் தோடே கூட்டிக் கொள்வார்களாகவும் இப்படிக்கு திருவாய்த்திருமுகமும் கொண்டு ஊ²தி²கூ²வற் செல்வதாகக் கல்லிலும் செம்பிலும் வெட்டிக் கொள்வதாகவும் இப்படி ஸம்மதித்து விலை பூ²ராண² பண்ணிக் குடுத்தோம் உ²ஹாலையேயாம் உடையார் விக்ரமபாண்டீஸ்வர முடைய நாயனார் கோயில் ஆதிசண்டஸூரர்க்கு ஆரியூர் யஜ்ந மூர்த்தி எழுத்துஇவை.... நபத்தண்டராமன் பண்ணையாராஞ்சி ஆழ்வான் எழுத்து. இவை பெருவாயூர் உமையாழ்வான் தேவர்கள் தேவன் எழுத்து இவை ஸாலை வட பெருங்கோயில் ஸ்ரீராகவன் ஸு²ஹஸ்தி

6. சோமயாஜியார் எழுத்து இவை பெரும நல்லூர் இராமபிரான் சங்கேந்தனான ஏத்து நாராயணன் எழுத்து இவை பசலையான் எழுத்து இவை பெருவரியூர் யஜ்நமூர்த்தி ஜாதவேதன் எழுத்து இவை சாத்தனூர் வீற்றிருந்தான் எழுத்து இவை பசலை ஸ்ரீ சூ²ஷ் ன் ராகவன் எழுத்து இவை.... சி நாராயணன் எழுத்து இவை பெருவரியூர் ஸ்ரீ சூ²ஷ் ன் எழுத்து திருக்கடவூர் சாத்தனூர் சிங்கத்தழகன் உமையாழ்வான் எழுத்து இவை பசலை திருமாலிருஞ்சோலை நின்ற நாராயணன் எழுத்து இவை பெருவரியூர் உமையாழ்வான் எழுத்து இவை பெருவரியூர் ஸ்ரீ சூ²ஷ் ன் திருமாலிருஞ்சோலை நின்ற நாராயணன் எழுத்து இவை வங்கபுறத்து ஸ்ரீ

7. நரஸி²ஹன் எழுத்து இவை இறைவர் நறையூர் அழகன் எழுத்து அருளிச் செயல்படி இந்தக் காராண்மை விலை பூ²ராண² எழுதிநேன் ஸலை கணக்கன் வடபெருங் கோயிலு டையான் எழுத்து இந்த ஸி²ஹ²பண்ணினேன் இந்நாட்டு சிப்பாசிரியன் சம்பந்தன் அப்பனான வீரவினோத ஆசாரியன் இ²பூ²ஸா² இட்டு செய்வித்தேனும்இவன் வீர வினோத ஆசாரியன் எழுத்து.

த.நா.அ. தொல்லியல்துறை**தொடர் எண் : 324/2005**

மாவட்டம்	:	விருதுநகர்	ஆட்சி ஆண்டு	: 7
வட்டம்	:	இராசபாளையம்	வரலாற்று ஆண்டு	:
ஊர்	:	சோழபுரம்	இந்தியக் கல்வெட்டு	
			ஆண்டு அறிக்கை	: 488 / 1909
மொழி	:	தமிழ்	முன் பதிப்பு	:
எழுத்து	:	தமிழ்		
அரசு	:	பாண்டியர்	ஊர்க்கல்வெட்டு	
அரசன்	:	கோனேரின்மை	எண்	: 16
		கொண்டான்		
இடம்	:	அருள்மிகு விக்கிரம பாண்டிசுவரர் திருக்கோயில் வடபுறத் திருச்சுற்று மாளிகைப் பட்டி.		
குறிப்புரை	:	பாண்டிய மன்னனின் அம்மான் தொண்டைமாளார் ஆன்மர் நாட்டிலுள்ள உத்தமசோழபுரத்திலிருக்கும் விக்கிரமபாண்டிசுவரமுடைய நாயனாருக்குக் குடிநீங்கா தேவதானமாக நிலம் வழங்கியுள்ளார். இக்கொடையை மன்னர் உறுதி செய்துள்ளார்.		

கல்வெட்டு :

1. ஸ்ஷிபுரீ திரௌ வன ஁சூவதிகள் கோனேரின்மை கொண்டான் ஆண்மர் நாட்டு சோழபுரத்து உடையார் விக்ரம பாண்டிசுவரமுடைய நாயனார் கோயில் தானத்தார்க்கு இவ்வூர் நான்கெல்லைக்குட்பட்ட பற்றில் உத்தமசோழ விண்ணக ரெம் பெருமானார் திருவிடையாட்டம் தானத் தாரோம் [விகரம பாண்டிய] ஁துவெ஁ழி மங்கலத்துக்கு கடமை பழைய கல்வெட்டின் படி.... நத்தமும்..... ஸ஁ஷுபுர஁விகளும் பெருமாள் திருவிருப் பும்பும்.

2. திருவீதியுமாய் அனுபவித்துப் போந்த திருவிடையாட்ட மாய் உள்ள பற்றும் எங்களுர் நத்தத்தில் இந் நாயினார் திருவிடையாட்டமாய் உள்ள பற்றும் அரச நாராயணன் பெருந்தெருவுக்கும் இத் தோட்டக் கொல்லைக்கு நான்கெல்லையிலும் நாட்டின திருவாழிக் கல்லுமுட்பட்ட நத்தமும் தோட்டமும் பல நாமமான தேவதானத் திருவிடையாட்டமும் தன்மதான இறையிலிகளும் நீக்கி நின்ற பற்றில் இவ்வெம் பெருமானார்க்கும் திருவிடையாட்டமாகக் குடுத்த இவ்வூர்ப் பற்றில் விக்ரம பாண்டிசுவரமுடை.

3. யநாயனார் எழுந்தருளியிருந்த மேலைத் திருவீதிக்குத் தெற்கில் அகப்பரிவாரத்தாரில் மாலை என்கிறவன் மனைக்கு மேற்கு நாட்டின கல்லுக்கு கிழக்கும் இதன் செவ்வைக்கு மேற்கும் கீழைத் திருவீதியாகவும் தெற்குத் திருவீதிக்கு கண்ணுடைய பெருந்தெருவில் ஆண்டபிள்ளை மனைக்கு வடக்கு நாட்டின கல்லுக்கு கீழை மேல் போன செவ்வைக்கு வடக்கு மடமும் மனையும் நீக்கிக் குடுத்த நத்தமும் நீக்கிநின்ற நத்தமும் நத்தப் பாளுந் தோட்டமும் தோட்டக் கொல்லைகளும் குளமும் குளப்பரிப்பும் காடும் நன்செயும் புன்செயும் மரமும் கிணறும் தானப்பற்றும்

4. மற்று மெப்பேற்பட்ட ஸௌந்தியுபாஷிகளும் உடையார் விக்ரமபாண்டீஸ்வரமுடைய நாயனாற்கு அம்மான் தொண்டைமானார் கோயிலில் ஏழாவது பங்குனி மாதம் முதல் குடி நீங்கா தேவதான மாகத் தந்து இப்பற்று பசானம் சிறு கொடையான பயிர் புன்பயிர் மற்றும் தான் வேண்டும் பயிர் பார்த்துக் கொள்ள இத்தால் வரும் கடமை வினியோகம் அந்தராயம் வெட்டிப்பாட்டம் பஞ்சுபீலி சந்திவிக்கிரப் பேறு வாசல் வினியோகம் காரியவாராட்சி இலாஞ்சினை பேறு நந்தப் பச்சை பிள்ளையார் நோன்பித் தேவை ஆனைச்சாலை குதிரைப் பந்தி....

5. கால் தேவை வீட்டுத் தேவை புற உடல் பொ[ன்வரி] இனவரி ஆள்வரி மனைவரி தறியிறை செக்கிறை தட்டொலி தட்டார்ப்பாட்டம் பாசிப்பாட்டம் மற்றும் மெப்பேற்பட்ட அனைத்து உபாதிகளும் உட்பட இந்நாள் முதல் தேவதான இறையிலியாக தந்து வரியிலார் கணக்கிலும் கழிக்கச் சொன்னோம் இப்படிக்கு இவ்வோலை பிடிபாடாகக் கொண்டு வேண்டுமிடங்களில் திருசூலத்தாபனமும் பண்ணிக் கொண்டு சந்திராதித்தவற் செல்வதாகக் கல்லிலும் செம்பிலும் வெட்டிக் கொள்க இவை திருவரம்பூருடையான் எழுத்து இவை வீரபாண்டிய பல்லவராயன் எழுத்து...நாள் ஆயிரத்து நூற்று அறுப... இந்த சிலா சாசனம் எழுதினேன். நாயனான வீரவினோத ஆசாரியனேன்

த.நா.அ. தொல்லியல்துறை**தொடர் எண் : 325/2005**

மாவட்டம்	:	விருதுநகர்	ஆட்சி ஆண்டு	: 13
வட்டம்	:	இராசபாளையம்	வரலாற்று ஆண்டு	: சகம் 1483 கி.பி.1561
ஊர்	:	சோழபுரம்	இந்தியக் கல்வெட்டு	
			ஆண்டு அறிக்கை	: 483 / 1909
மொழி	:	தமிழ்	முன் பதிப்பு	:
எழுத்து	:	தமிழ்		
அரசு	:	தென்காசிப்பாண்டியர் ஊர்க்கல்வெட்டு		
அரசன்	:	குலசேகரன்	எண்	: 17
இடம்	:	அருள்மிகு விக்கிரம பாண்டீசுவரர் திருக்கோயில் அர்த்தமண்டபம் வடக்குச் சுவர் (ஐகதிக் கல்வெட்டு)		
குறிப்புரை	:	அழகன் பெருமாள் அதிவீரராமனின் ஆணைப்படி மதுரையிலுள்ள திருவாலவாயுடையார் கோயிலில் மாடாபத்தியமாக இருந்துவந்த ஊருடைய முதலியான் வீரபாண்டி சூடிக் கொடுத்த முதலி என்பவர் வீரபாண்டீசுவர முடையார் கோயிலில் சீபண்டாரக் கணக்காகப் பணிபுரிந்துள்ளார். இவருக்கு ஆன்மர் நாட்டு சோலைசேரி முடிவிளங்கு பாண்டிய குளப்பற்றில் காணியாட்சியாக ஒரு மா நிலமும் வழங்கப்பட்டுள்ளது.		

கல்வெட்டு :

1. சூழிவெண்ணு ஸ்ரீராமஜெயா ஊதது சூயொகூடுநெடி ஊண சூணு ஸஹார காரணா ஸாஸனம் ஸாஸூதம் ஸஹொடுவிகூடி வாணூதிரஸூ காரணா ஸகாஸூ க்ரூசா அயநன் மேற் செல்லா நின்ற நஃகூஊரநு தன்மைப் பெருமாள் குலசேகர தேவற்கு
2. யாண்டு யநஆவது துன்மதிவூத்து ஊஷிணாயநத்து வஷுஊகுகுநிரவி யகூ தேய்தியும் ஸகூ வகூத்து ஊஸூயும் ஸூஹஸவதி வாரமும் ஸுகூநு யோமமும் ஷஹ காரணமும் பெற்று ஊதிராடதது நாள் நஃகூஊரநு தநுஊப் பெருமாள் குலசேவர தேவற் நநராந
3. அழகன் பெருமாள் அதிவீரராமன் நம்மாலயத்தில் தானிகர் கணக்கற்கு ஓலைவரக் காட்டுகையில் மதுரை உதைய வளநாட்டு மாடைக் குளத்தின்கீழ் மதுரையில் திருவால வாயுடையார் கோயிலில் மாடா பத்தியம் ஊருடைய முதலியான் வீரபாண்டி.
4. சூடிக் கொடுத்த முதலிக்கு நம்மாலயத்துச் சீபாண்டாரக் கணக்குக் காணியாட்சையாகக் கொடுத்த நிலம் ஒரு மாவுக்கு ஆண்மரை நாட்டு சோலை சேரி முடிவிளங்கும் பாண்டியன் குளப்பற்றில் நிலம் ஒருமா இந்நிலம் ஒருமாவும் மாதம்ஒன்றுக்கு இரண்டு.
5. கோட்டை நெல்லும் இரண்டு பணம் நாள் ஒன்றுக்கு இருநாழி சோறும் மற்றும் அசல் கணக்குக் கொத்த சுதந்திரங்களும் பற்றிக் கொண்டு இன்னாள் முதலுக்கு சூயநூதாரகவது ஸகூகி வூ வேஸூ செம்பிலும் சிலையிலும் வெட்டிக் கைய்யாண்டு கொள்ளவும் சூழிவ வெண்ணு ஸ்ரீராமு எழுத்து

த.நா.அ. தொல்லியல்துறை**தொடர் எண் : 326/2005**

மாவட்டம்	:	விருதுநகர்	ஆட்சி ஆண்டு	: 24
வட்டம்	:	இராசபாளையம்	வரலாற்று ஆண்டு	: சகம் 1509 - கி.பி. 1587
ஊர்	:	சோழபுரம்	இந்தியக் கல்வெட்டு	
			ஆண்டு அறிக்கை	: 484 / 1909
மொழி	:	தமிழ்	முன் பதிப்பு	:
எழுத்து	:	தமிழும் கிரந்தமும்		
அரசு	:	தென்காசிப் பாண்டியர் ஊர்க்கல்வெட்டு		
அரசன்	:	அதிவீரராமனான எண்		: 18
		பூநீவல்லபன்		
இடம்	:	அருள்மிகு விக்கிரம பாண்டிசுவரர் திருக்கோயில் கருவறை		
		வடக்கு மற்றும் மேற்கில் உள்ளது.		
குறிப்புரை	:	முற்றுப் பெறாத கல்வெட்டு. கிரந்த எழுத்தில் தொடங்கும் இக்கல்வெட்டு மன்னன் பெயர் மற்றும் ஆண்டு கூறுவதுடன் நின்றுவிடுகின்றது.		

கல்வெட்டு :

1. சூழிவ ண்டு ஸ்ரர ஜெயெஃ வனததுதெது டொகூ நெ22ாணதூண ஸஹார காரணஃ ஸாஸநம் ஸா
2. விசூ2பாணி ஸ்ர ஸு காரணஃ ஸகாஸூ க்ருகூ மேல்ச் சொல்லா நின்ற நஃகூ2ாரநு
3. பெருமாள் அதிவீரராஃநு ஆன சிவல தேவருக்கு ஆண்டு உயசவது சவசி ஹுவது உ
4. த்து

த.நா.அ. தொல்லியல்துறை**தொடர் எண் : 327/2005**

மாவட்டம்	:	விருதுநகர்	ஆட்சி ஆண்டு	: 36
வட்டம்	:	இராசபாளையம்	வரலாற்று ஆண்டு	: கி.பி. 1303 - 04
ஊர்	:	சோழபுரம்	இந்தியக் கல்வெட்டு	
			ஆண்டு அறிக்கை	: 490 / 1909
மொழி	:	தமிழ்	முன் பதிப்பு	:
எழுத்து	:	தமிழ்		
அரசு	:	பாண்டியர்	ஊர்க்கல்வெட்டு	
அரசன்	:	குலசேகர தேவன்	எண்	: 19
இடம்	:	அருள்மிகு விக்கிரம பாண்டிசுவர முடையார் திருக்கோயில் இரண்டாம் கோபுரம் [உள்கோபுரம்] தெற்கு கிழக்கில் உள்ளது.		
குறிப்புரை	:	சோழபுரத்திலுள்ள விக்கிரமபாண்டிய ஈசுவரமுடையார் கோயில் திருப்பணிக்காக வேண்டி சோழபுரம் முடிவழங்கு பாண்டியன் குன்றத்தூர் இரண்டு சொல்லாதான் சேதுராமக் குறிச்சி சாமாந்த கண்டன் வீரசிங்க நல்லூர் பாண்டிய தேவ குறிச்சி போன்ற பல ஊர்களைச் சேர்ந்த ஊரும் காரணவரும் தாங்கள் விற்கின்ற புடவையுரு வொன்றுக்கு காணிப்பணம் அளிக்க இசைந்ததைத் தெரிவிக்கிறது.		

கல்வெட்டு

1. ஷ்ஷிஸ்ரீ கோமாற பன்மரான திஹுவன ஊவதிகள் எம்மண்டலமுங் கொண்டருளிய ஸ்ரீகுலசேகர தேவற்கு யாண்டு நயகுவது மார்கழி மாதம் ஆண்மர் நாட்டு சோழபுரத்து உடையார் விகரமபாண்டியரமுடைய நாயனார் கோயில் திருப்பணிக்கு இவ்வூர் கண்ணுடைப் பெ
2. ருந் தெருவுள்ளிட்ட ஊரும் காரணவரோமும் முடிவழங்கு பாண்டியனில் ஊரும் காரணவ ரோமும் முழுதுமாய்க் குடியுள்ளிட்ட ஊரும் காரணவோமும் குன்றத்தூர் இரண்டு சொல்லாதான் சேதுராமக் குறிச்சி சாமந் தாண்டான் வீரசிங்க நல்லூர் பாண்டிய தேவகுறிச்சி இவ்வூர்களில் ஊரும் காரணவ
3. ரோமும் எம்மிலிசைந்து இந் நாயனார்க்கு நாங்கள் விக்கும் புடவையுருவொன்றுக்கு காணிப்பணமாக வைத்து புறவூர்களிலே நின்று வந்து விக்கும் மவர்களும் இப்பணம் குடுப்பதாகச் சம்மதித்து இது ஊராதிதகுவ செல்வதாகக் கல்லிலும் செம்பிலும் வெட்டிவித்துக் குடுத்தோம் இவ்வூர்.
4. னை வரோமும் காணியரோமும் உடையார் விசுமபாண்டி ஸுவரமுடைய நாயனாற்கு இவை வழுகோன் எழுத்து இவை பாண்டிக் கோன் எழுத்து இவை அளகைக் கோன் எழுத்து இவை வளவக்கோன் எழுத்து இவை சுந்தர செண்டிலை ராமன் எழுத்து இவை தமிழ்கோன் எழுத்து இவை தென்னவகோன் எழுத்து இவை விக்கிரம பாண்டிய மாராயன் எழுத்து இவை காழி ஞானசம்பந்தன் எழுத்து இவை திரி புவன சிங்கதேவன் எழுத்து.

த.நா.அ. தொல்லியல்துறை**தொடர் எண் : 328/2005**

மாவட்டம் :	விருதுநகர்	ஆட்சி ஆண்டு :	2
வட்டம் :	இராசபாளையம்	வரலாற்று ஆண்டு :	சகம் 1495 கி.பி.1573
ஊர் :	சோழபுரம்	இந்தியக் கல்வெட்டு	
		ஆண்டு அறிக்கை :	482 / 1909
மொழி :	தமிழ்	முன் பதிப்பு :	
எழுத்து :	தமிழ், கிரந்தம்		
அரசு :	தென்காசிப் பாண்டியர் ஊர்க்கல்வெட்டு		
அரசன் :	குலசேகரன் என்ற எண்		: 20
	பராக்கிரம பாண்டியன்		
இடம் :	அருள்மிகு விக்கிரம பாண்டிசுவரர் திருக்கோயில் கருவறை வடக்குச் சுவர்ப் பகுதி		
குறிப்புரை :	விக்கிரம பாண்டிசுவரமுடையார் திருக்கோயிலில் மாடாபத்தியமாக ஆரிய நாட்டிலிருந்த வாசுதேவ நல்லூர் சிந்தாமணி நாதன் கோயில் கைக்கோளரில் பட்டர் அழகர் என்பவர் நியமிக்கப்பட்டு அவருக்கு மாடாபத்தியக் கணக்கு காணியாட்சியாக 2 மா நிலம் வழங்கப்பட்டிருந்தமையைத் தெரிவிக்கிறது.		

கல்வெட்டு :

1. சூழிஊ ண்டு ஸ்ரரர ஜெயெஊ ஊததுதெஊ டொஊ நெ22ாணதூண ஸஹார காரணஊ ஸாஸநம் ஸா
2. ஸநஃ ஸாஸூதஃ ஸஹோஊவிகர2 வாண்பிஸூர ஸுகாரணஊ ஸகாஸூஊ தூசாகூய
3. ருன் மேல் செல்லா நின்ற நஃகூ2ாரநஃ கூஹெஹேசேகரப் பெருமாளான பராக்கிரம மாற்ற அழ
4. கிய சொக்கனாற்கு யாண்டு உவது ஸ்ரீ2ஃக ஹூத்து உஃஷணாயநதது வரு ஷ
5. த்து விருச்சிக மாதத்து சாந்தியதியும் சக்கில பஃஷத்து தசமியும் ஆதிவார
6. 22 ஸுகயோஃமும் நாகூரிகரணமும் பெற்ற 2கதது நாள் நஃகூ2ாரநஃ பரா
7. சூ2 2ா றன் அழகிய சொக்கனார் நம்மாலயத்தில் தானிகர் கணக்கர் ஓலை வரக்காட்டு
8. கையில் ஆரியனாட்டு வாசுதேவ நல்லூரில் சிந்தாமணி நாதன் கோயில்
9. கைக் கோளரில் பட்டர் அழகனுக்கு நம்மாலயத்தில் மாடா பத்தியமும் மாடா
10. பத்தியக் கணக்கு காணியாட்சையாகக் குடுத்த நிலம் இரண்டு மாவுக்கு ஆண்மர் நாட்
11. டு சோலை சேரிப் பற்றில் முடி விளங்கும்பாண்டியன் குளப்பற்றில் நிலம் ஒரு மாவு
12. ம் இன்னிலம் ஒரு மாவும் மாதம் ஒன்றுக்கு நாலு கோட்டை நெல்லும் நாலு பணத்துக்
13. கும் இரண்டு கோட்டை நெல்லும் இரண்டு பணமும் நாள் ஒன்றுக்கு நானாழி சோற்றுக்கு இ
14. ரு நாழி சோறும் மற்றும் அசல் தானிகர் கணக்கருக் கோசர சுவந்திரங்களும் பற்றிக் கொ
15. ண்டு இன்னாள் முதலுக்கு ஆசந்திராதித்தவர் சந்ததிப் ஸூவேஸ2 செலையிலுஞ் செம்பிலு
16. ம் வெட்டிக் கையாண்டு கொள்ளவும் ஆதிஊஸூரநஃ எழுத்து.

த.நா.அ. தொல்லியல்துறை**தொடர் எண் : 329/2005**

மாவட்டம்	:	விருதுநகர்	ஆட்சி ஆண்டு	: 3
வட்டம்	:	இராசபாளையம்	வரலாற்று ஆண்டு	:
ஊர்	:	சோழபுரம்	இந்தியக் கல்வெட்டு	
			ஆண்டு அறிக்கை	:
மொழி	:	தமிழ்	முன் பதிப்பு	:
எழுத்து	:	தமிழ்		
அரசு	:	பாண்டியர்	ஊர்க்கல்வெட்டு	
அரசன்	:	குலசேகரன்	எண்	: 21 (உதிரிக்கல்வெட்டு)
இடம்	:	அருள்மிகு விக்கிரம பாண்டிசுவரர் திருக்கோயில் நந்திமண்டபம் நிலவறை உள் உள்ளது.		
குறிப்புரை	:	துண்டுக்கல் வெட்டாக உள்ளது. முதற்கல்வெட்டில் குலசேகர பாண்டியன் மூன்றாம் ஆட்சியாண்டில் வழங்கப்பட்ட தானம் தெரிகின்றது. இவ்விறைவர் தீர்த்தவாரிக்காக எழுந்தருளும் போது நடந்த செய்தியினைத் தெரிவிக்கின்றது. இதுபோன்ற செய்திகளை பிறதுண்டுக் கல்வெட்டுகளும் தெரிவிக்கின்றன.		

கல்வெட்டு :

1. ஷ்ஷிஸ்ரீ அருளிச் செயல் சோழபுரத்து உடையார் வி.....
2. று.. சி மாகேசுவரர்க்கு நயினார் குலசேகர தேவற்கு மூன்றாவது.....
3. ரையிலே தீர்த்தம் பிரசாதிக்க கடவதாக திருநாள் எழு.....
4. மற்றுமுள்ளிட்ட பல அழிவுகளுக்கும் சேந்தமங்கலத்தில் கு.....

நிலவறைமேல் கல்லில் காணப்படும் துண்டுக்கல்வெட்டு

- 1..... [யா] ண்டு முதலுக்கும் உடலாக சகர நாட்டு ஆ.....
- 2.... டி கலால் ஐஞ்சாவது பங்குனி மாதவரையும்
3.ர உடை புன்பயிர் தறியிறை தட்டொலி தட்.....

தென்மேற்கு மூலை அதிட்டானம் முப்படைக் குமுதம்

1. நாட்டு சோழபுரத்து விக்ரம பாண்டிசுவரத்து நாய [னார்]....
- 2.....புறமும் சுந்தரபாண்டிய தெருவோமும் திசை....
- 3..... பிள்ளையார்க்கு அமுது படிக்கு பரவோ பயிர் விளை....

த.நா.அ. தொல்லியல்துறை**தொடர் எண் : 330/2005**

மாவட்டம்	:	விருதுநகர்	ஆட்சி ஆண்டு	: 38
வட்டம்	:	இராசபாளையம்	வரலாற்று ஆண்டு	:
ஊர்	:	சோழபுரம்	இந்தியக் கல்வெட்டு	
			ஆண்டு அறிக்கை	: 498 / 1909
மொழி	:	தமிழ்	முன் பதிப்பு	:
எழுத்து	:	தமிழ்		
அரசு	:	பாண்டியர்	ஊர்க்கல்வெட்டு	
அரசன்	:	குலசேகரன்	எண்	: 22
இடம்	:	அருள்மிகு வெங்கடாசலபதி திருக்கோயில் நுழைவுவாயிலின்மேல் நெற்றியில் உள்ள கல்வெட்டு.		
குறிப்புரை	:	செவ்விருக்கை நாட்டுக் களத்தாவுரைச் சேர்ந்த வீரன் கோலங் கரியானான வேணாவுடையான் என்பவன் இக்கோயிலில் அந்தராள மண்டபம் சோபான மண்டபம் செய்தளித்ததைக் குறிப்பிடுகின்றது.		

கல்வெட்டு :

1. ஸ்லஷிஸ்ரீ குலசேகரதேவற்கு யாண்டு௩௮௮ வது ஆனி மாஸம் செவ்விருக்கை நாட்டுக் களத்தாவுரான ஒன்னலாதித்த நல்லூர் களத்தாவுருடையா
2. ன் வீரன் கோலங்கரியானான வேணாவுடையார் உத்தம சோழ விண்ணகர் ஆழ்வார் கோயில் அத்தமண்டபத்துக்கு கிழக்கு பெருமானும் மன்னனாரும் எழுந்தரு
3. எரியிருக்கிற அந்தராள மண்டபமுந் திருமுன்பு மஹாமண்டபமும் சோபானமும் இவர் செய்வித்த தர்மம் ஸ்வஸ்திஸ்ரீ

த.நா.அ. தொல்லியல்துறை**தொடர் எண் : 331/2005**

மாவட்டம்	:	விருதுநகர்	ஆட்சி ஆண்டு	:	6
வட்டம்	:	இராசபாளையம்	வரலாற்று ஆண்டு	:	கி.பி.1258
ஊர்	:	சோழபுரம்	இந்தியக் கல்வெட்டு		
			ஆண்டு அறிக்கை	:	494 / 1909
மொழி	:	தமிழ்	முன் பதிப்பு	:	-
எழுத்து	:	தமிழ்			
அரசு	:	பாண்டியர்	ஊர்க்கல்வெட்டு		
அரசன்	:	வீரபாண்டியன்	எண்	:	23
இடம்	:	அருள்மிகு வெங்கடாசலபதி திருக்கோயில் முன்மண்டபம் இடதுபுறம் உள்ளது.			
குறிப்புரை	:	உத்தமசோழ விண்ணகரெம்பெருமான் கோயில் ஸ்ரீபண்டாரிகள் உத்தமசோழச் சதுர்வேதி மங்கலத்தைச் சேர்ந்த திருவெழுந்தூர் நாராயணன் நாராயண பட்டன் என்பவரிடமிருந்து அச்சினை(பணத்தை)ப் பெற்று கந்தச்சனிதம் கொடுத்து சேர நாராயணன் திருமண்டபத்தில் உடையார் களப்பாளர் செய்வித்த முன் மண்டபத்திருப்பணிக்கு வழங்கியமையைக் குறிப்பதாகத் தோன்றுகிறது.			

கல்வெட்டு :

1. ஸ்வஸ்திஸ்ரீ கோச்சடைய பன்மரான திருவெழுந்தூர் வந்தவர்கள் ஸ்ரீ வீரபாண்டிய
2. தே வற்கு யாண்டு சுவது ஆண்மர் நாட்டு உத்தம சோழ விண்ணக ரெம்பெருமா
3. ன் கோயில் ஸ்ரீ பண்டாரிகளோம் உத்தமசோழ சதுர் வேதி மங்கலத்து திருவெ
4. முந்தூர் நாராயணன் நாராயண லட்டன் பக்கல் சேர நாராயணன் திருமண்டபத்தி
5. ல் உடையார் களப்பாளர் செய்வித்த முன்மண்டபத்திற்கு இவன் பக்கல் வாங்கிகந்தச்ச
- 6.ற்கு குடுத்த அச்சு க இவ்வச் சொன்றுக்கும் இவ்வாட் டைக் காத்திகை மாஸமுதல்வந்தூரிகுவ
- 7.வது ஸ்ரீபண்டாரத்திலே ஒடுக்கி சந்திராதித்த வரை செலுத்துவோமானமைக்கு இக்கோயி
8. லிலனு ஸந்தானம் திருவெழுந்தூர் அழகிய மணவாளசாலன்எழுத்து இக்கோயில் நம்பிமாரில்
9. பண்டாருத்தன் யாதவனான அழகிய மணவாள லட்ட னெழுத்து இப்படிக்கு இவை நாராயணன்
10. வீற்றிருந்தானான லட்டனெழுத்து.

த.நா.அ. தொல்லியல்துறை**தொடர் எண் : 332/2005**

மாவட்டம்	:	விருதுநகர்	ஆட்சி ஆண்டு	: 5 + 1
வட்டம்	:	இராசபாளையம்	வரலாற்று ஆண்டு	: கி.பி.1288
ஊர்	:	சோழபுரம்	இந்தியக் கல்வெட்டு	
			ஆண்டு அறிக்கை	: 495 / 1909
மொழி	:	தமிழ்	முன் பதிப்பு	: -
எழுத்து	:	தமிழ்		
அரசு	:	பாண்டியர்	ஊர்க்கல்வெட்டு	
அரசன்	:	விக்கிரமன்	எண்	: 24
		(மாறவர்மன்)		
இடம்	:	அருள்மிகு வெங்கடாசலபதி திருக்கோயில் முன்மண்டபம் இடதுபுறம் உள்ளது.		
குறிப்புரை	:	இறைவனுக்குரிய திருவிடையாட்ட பிரம்மதேயமாக விளங்கிய உத்தம சோழச் சதுர்வேதி மங்கலத்தைச் சேர்ந்த திருநல்லூருக்குரியவரான நாராயணன் நாராயண பட்டர் என்பவர் கோயிலில் திருநந்தா விளக்கு மற்றும் சந்தியா தீபம் எரிப்பதற்காக வேண்டி 8 ¹ / ₂ அச்சு [பணம்] வழங்கியுள்ள மையைத் தெரிவிக்கிறது.		

கல்வெட்டு :

1. ஸ்ரீ ஸ்ரீ சூலாவன சக்ரவத்திகள் ஸ்ரீவிக்ரம பாண்டிய தேவற்கு
2. ஸ்ரீ ருவதின் எதிராமாண்டைப்பசி மாஸத்து முதற்தியதி ஆண்மர் நாட்டு உத்தம சோ
3. ழு விண்ணகரரெம் பெருமாள் திருவடி பிடிக்கும் பாண்டவ தூதனியாதவனான
4. அழகிய மணவாள லட்டனும் நாராயணன் வீற்றிருந்தான் லட்டனும் நாய
5. னார் திருவிடையாட்ட ஸ்ரீஹ்ரெயம் உத்தமசோழ சதுர்வேதி மங்கலத்து நல்லூர்
6. ிர் நாராயணன் நாராயண லட்டன் பக்கல் நாயனாற்கு திருநந்தா விளக்கொன்றும் செ
7. லுத்துவோமாகக் கைக் கொண்ட அச்சு ஏழரையும் ஸந்த்யாதீபமொன்று
8. க்கு கொண்ட அச்சு ஒன்றுமாக அச்சு அஇ இவ்வச்சு எட்டரையும் கைக்கொண்
9. டு இ நாள் முதல் ஊராதிதூவற் பொலியூட்டாக செலுத்து வோமா
10. ன மைக்கு இவை பாண்டவந்தூ தனியாதவனான அழகிய மணவாள லட்டன் எழுத்து இவை
11. வ நாராயணன் வீற்றிருந்தான் ஓட்டன் எழுத்து இவ் வாட்டை இத்தியதி இந்நாயனா
12. ிர் சி பண்டாரிகளோம் இத்திருநல்லூர் நாராயணன் நாராயண லட்டன் பக்கல் இ

13. ந் நாயனாற்கு இவ்விளக்கு மூன்றும் வெள்ளிக்கிழமை தோறும் தேங்கா யொன்றும் அமுது செய்விப்போமா
14. க கைக் கொண்டு இநாயனாற்கு ஸ்ரீசுதர்ஸனமும் ஸ்ரீ பாஞ்ச சந்யமும் செய்து சாத்தினெ
15. பான்னினாலச்சு க இவ்வச்சு ஒன்றுக்குஞ்ச சந்திராதித்தவற் சி பண்டாரத்திலே ஒரு தேங்காயும் மு

[பூச்சுக்குள் மறைந்துள்ளது]

த.நா.அ. தொல்லியல்துறை**தொடர் எண் : 333/2005**

மாவட்டம்	:	விருதுநகர்	ஆட்சி ஆண்டு	: 15 + 1
வட்டம்	:	இராசபாளையம்	வரலாற்று ஆண்டு	:
ஊர்	:	சோழபுரம்	இந்தியக் கல்வெட்டு	
			ஆண்டு அறிக்கை	: 496 / 1909
மொழி	:	தமிழ்	முன் பதிப்பு	:
எழுத்து	:	தமிழ்		
அரசு	:	பாண்டியர்	ஊர்க்கல்வெட்டு	
அரசன்	:	கோனேரின்மை	எண்	: 25
		கொண்டான்		
இடம்	:	அருள்மிகு வெங்கடாசலபதி திருக்கோயில் முன்மண்டபம் வலதுபுறம் உள்ளது.		
குறிப்புரை	:	ஆண்மர் நாட்டு உத்தமசோழ விண்ணகர் ஆழ்வார் கோயில் ஸ்ரீவைணவர்களுக்கு தேவதான பிரம்மதேயமாக பெரிய ஜீயரும் இளைய ஜீயரும் வழங்கிய நிலங்களிலிருந்து பிராட்டியாருக்குத் திருப்படி மாற்றுள்ளிட்டு வேண்டும் செலவினங்களைச் செய்ய வழிவகை செய்யப்பட்டிருந்தமையைப் புலப்படுத்துகிறது.		

கல்வெட்டு :**1. ஸ்லஷிஸ்ரீ**

2. கோனேரின்மை கொண்டான் ஆண்மர் நாட்டு உத்தமசோழவிண்ணகர் ஆழ்வார் கோயிலில் ஸ்ரீ வைஷ்ணவர்
3. களுக்கு தேவதானப் பிரமதேயமாக பெரிய சீயரும் இளைய சீயரும் தந்தருளி திருவாய் கேழ்வி
4. த் திருமுகமும் புரவரியாருள்வரியும் திருச்சூலக்கல்லுள்ளிட்ட தேவதானங்களில் இறுத்து வருகிற அந்தராயமு
- 5.ம் வினியோகம் எழுந்தருளிவிச்சு பிராட்டிக்கும் திருப்படி மாற்றுள்ளிட்டு வேண்டுவனவுக்கு பெற வேணுமென்
6. ரு இவன் நமக்குச் சொன்னமையில் இவளுக்காக அந்தராயம் பதினைஞ்சாவதினெதிரமாண்டு முதல் தந்தோம் முன்பு
7. இறுக்கக் கடவ வண்ணக்க கூலி தரவு கூலி உட்பட அந்தராயமும் மற்றும் எப்பேர்ப்பட்டனவும் பதினைஞ்சா
8. வதினெதிரமாண்டு முதல்கைக் கொண்டு அமுதுபடி உள்ளிட்டு வேண்டும் நிவந்தங்கள் செல்லப் பண்ணுக இவை
9. வ செழியதரையெழுத்து யாண்டு பதினைஞ் சாவதினெதி ராமாண்டு நாள் பன்னிரண்டினால் இவை உய்ய வ
10. ந்த பெருமாளெழுத்து ஸ்லஷிஸ்ரீ

த.நா.அ. தொல்லியல்துறை**தொடர் எண் : 334/2005**

மாவட்டம்	:	விருதுநகர்	ஆட்சி ஆண்டு	: 4
வட்டம்	:	இராசபாளையம்	வரலாற்று ஆண்டு	:
ஊர்	:	சோழபுரம்	இந்தியக் கல்வெட்டு	
			ஆண்டு அறிக்கை	:
மொழி	:	தமிழ்	முன் பதிப்பு	:
எழுத்து	:	தமிழ்		
அரசு	:	பாண்டியர்	ஊர்க்கல்வெட்டு	
அரசன்	:	ஸ்ரீவல்லபன்	எண்	: 26
இடம்	:	அருள்மிகு வெங்கடாசலபதி திருக்கோயில் முன்மண்டபம் வலப்புறம் உள்ளது (வடகிழக்கு)		
குறிப்புரை	:	மெய்க்கீர்த்தியுடன் தொடங்கும் இக்கல்வெட்டில் இவ்வூரில் எழுந்தருளியிருக்கும் விண்ணகர் எம்பெருமானுக்கு மன்னன் பெயராலும் சபையார் பெயராலும் விடப்பட்ட குளங்கள் மற்றும் நிலத்தானங்கள் பற்றிய செய்தியினைத் தெரிவிக்கின்றது. ஏரிகளின் பெயர்களாக கொண்டனேரி சுவரனேரி போன்றனவும் தென்பிடான் குளம் ஊர்க்குளம் போன்ற குளங்களின் பெயர்களும் வாய்க்கால்களின் பெயர்களும் இவற்றின் நான்கு எல்லைப் பெயர்களும் குறிப்பிடப்படுகின்றன.		

கல்வெட்டு :

1. ஷ்ஷிஸ்ரீ திருமடந்தையுஞ் செயமடந்தையுந் திருப்பு
2. யங்களிலினிதிருப்ப இருநிலமும் பெருமையே
3. யாக எண்டிசையுங் குடை நிழற்ற மன்னவெ
4. ரல்லாம் வந்திறைஞ்ச மரபில் வந்த மணிமுடி சூடித் தென் குமரியும் வடகெங்கையுந்
5. திரைகடலே யெல்லையாகப் பார் முழுவதுங் கயலாணை பரந்து செங்கோலுட
6. ன் வளர் மன்னிய வீரஸிஹாஸனத்து உலகமுழுதுடையாளோடும் வீற்றிருந்த
7. ருளிய.. மாமு...ல் மதிக்குலம் விளக்கிய கோமுதற் கோச்சடைய பன்மரான திரிபு
8. வனச் சக்கரவத்திகள் ஸ்ரீவல்லப தேவற்குயாண்டு நாலாவது நம் பிள்ளையார்.
9. ஸ்ரீ ஸுந்தரபாண்டி தேவர் ஆண்மர் நாட்டு அறுகைக் குன்றத்தூரில் எழுந்தருளியி
10. ருக்க கோயிலுள்ளாலை பள்ளியறைக் கூடத்துப் பள்ளிக் கட்டிலிலெழுந்த
11. ருளியிருந்து இந்நாட்டு சுந்தரபாண்டிய விண்ணகராழ்வார் தேவதான ஸ்ரீஹ்ரீயெயம்
12. ஸ்ரீ சுந்தரபாண்டியச் சதுர்வேதி மங்கலத்து ஸலையார் செய்யத் திருவாய் மொழிந்தருளி
13. னபடி நம் பக்கல் தங்களுக்கு தேவதான ஸ்ரீஹ்ரீயெயமாக தந்த குளங்களுக்கு எல்லை
14. வெண்பைக்குடி நாட்டு துடையனூர் முட்டத்து திருச்சலூர்க்கு அமண் பு

15. த்தூர்க்கும் கொண்டய னேரிக்கும் கீழெல்லை காணி யாற்றில் தாழ்வைய் தெற்கு நோ
16. க்கிப் போந்த சுவரனேரி மேல் கடை கொம்பிலே ஏறிமேற்கு நோக்கிப் போந்த கவர் வா
17. ய்க்காலில் ஏறி பரப்பை வலத்து வைத்து இடத்தே மேற்கு நோக்கிப் போந்து சி வில்லி
18. புத்தூர்ப் பெருவழியே வடகிழக்கு நோக்கிப் போந்து கவர்வாய்க்காலை ஏறி வடக்கு நோ
19. க்கிப் போந்து இவற்றை வலத்து வைச்ச சண்டிக்கும் திருச்சலூர்க்கும் நடுவில்நாரா
20. சப் பெருவரம்பே வடக்கு நோக்கிப் போந்து முழிக்கரை யிலே ஏறிக்கரையே மேற்கு
21. நோக்கி திருச்சலூர்ப் புறகரையே போந்து மேல் கடைக்கொம்பிலே ஏறி இக்குளத்து
22. க்கு நீர்பாய்கிற காலை இறங்கி வடக்கு நோக்கி உள்வாய்க்கே போந்து இக்குளத்துது
23. டக்கடைக் கொம்பே ஏறிப்ப... யவலத்து வைச்ச வடமேற்கு நோக்கி போந்து
24. அமண் புத்தூர் மேல்கடைக் கொம்பிலே... வடக்கு நோக்கிப் போய்க்குளத்து நா...வக
25. ா யேரிக்கு கிழக்கு நோக்கிப் போய் தென்பிடாரன் குளத்துத் தென் கொம்பை ஏறிக்கிழக்கு நோக்கிப் தே
26. பாய் முழிரேய் வலத்து வைச்ச இடத்தே போய்... கொண்டனேரி நீர் வரக்கேய் தென்கிழக்கு
27. நோக்கிப் போந்து உசாத்திலே ஏறி நீர் குளத்து நீர் நக்கலே மேற்கு நோக்கிப் போய் காணி பற்
28. றிலே வந்து இந்நான் கெல்லைக் குள்பட்ட குளங்களும் நிலமும் நத்தமும் நத்தப்பாமும்
29. இந்நாட்டு உபனயன மங்கலத்து எல்லை வேல்க் குளத்து நீர் நக்கலே தெற்கு
30. நோக்கிப் போந்து சமையப் பிராட்டி நீர் நக்கலே.... து மேல் கொ
31. ம்பில் பற்றி மேற்கு நோக்கிப் போந்து வழியே வட மேற்கு நோக்கியே வந்து உபநயன
32. மங்கலத்து மேல் கொம்பிலே ஏறிமேற்கு நோக்கிப் போந்து இக்குளத்து நீர் பாக்கி
33. ய வடக்கு நோக்கிப் போய் தாழ்வை ஏறி இத்தாழ்வை ஏறி இத்தாழ்வை வலத்து வைத்து இடத்தே கிழக்கு
34. நோக்கிப் போய் வேலங்குளத்து நீர் நக்கலே வந்து இந்நான்கெல்லைக் குள்பட்ட குளமும்
35. நிலம் நத்தமும் நத்தப்பாமும் ஆன்மர் நாட்டு வெள்ளி யறை நல்லூரான தனம்பராயன்

[தொடர்ச்சி பூச்சுக்குள் மறைந்துள்ளது]

த.நா.அ. தொல்லியல்துறை**தொடர் எண் : 335/2005**

மாவட்டம்	:	விருதுநகர்	ஆட்சி ஆண்டு	: 7
வட்டம்	:	இராசபாளையம்	வரலாற்று ஆண்டு	: -
ஊர்	:	சோழபுரம்	இந்தியக் கல்வெட்டு	
			ஆண்டு அறிக்கை	: 496 / 1909
மொழி	:	தமிழ்	முன் பதிப்பு	: -
எழுத்து	:	தமிழ்		
அரசு	:	பாண்டியர்	ஊர்க்கல்வெட்டு	
அரசன்	:	-	எண்	: 27
இடம்	:	அருள்மிகு வெங்கடாசலபதி திருக்கோயில் முன்மண்டபம் வடபுறச் சுவர்ப் பகுதி.		
குறிப்புரை	:	இக்கோயில் பண்டாரிகள் மற்றும் சபையார் பக்கல் கொடுக்கப்பட்ட நிலத்தானம் பற்றிய செய்தியினை த்தருகின்றது. இவற்றால் வந்த கடமை அந்தராயம் முதலியன இரண்டு சந்தியாதீபம் எரிக்கவும் நித்திய பூசை முதலியவற்றிற்குமாகச் செலவிடப் பணிக்கப்பட்டது. இந்நிலத்தானத்தின் நான்கெல்லைகள் சுந்தபாண்டியன் கோலால் அளக்கப்பட்ட செய்தியும் தெரிகின்றது.		

கல்வெட்டு

1. ஷ்ஷிஸ்ரீ கோச்சடைய பன்மரான..... [யா]
2. ண்டு ஏழாவது ஆண்மர் நாட்டுச் சோ [ழபுரம்]
3. கோயில்புரீ பண்டாரிகளோம் மாஸ....
4. ச் சாணி தனக்கு னோவாய் ... இந் நோவு
5. இரண்டுக்கும் இரண்டு சந்தியா தீபஞ்ெ.....
- 6..... பொன் கொண்டு.....
7. ப் பேரேரிக்கு கீழெல்லை இக்குளத்துக்கு கீழ்க் கொம்பிலே போந்து னேரியிலே ஏறி தெற்கு நோக்கிப் போந்து நிதிது)
8. துக்கு கீழை வாய்காலே தெற்கு நோக்கிப் போந்து ஆற்றில் இறங்கி இவ்வாறே வடக்கு நோக்கிப் போந்து துழாய் குடிக்கு
9. நீர் பாய்கிற சுருளி அணையிலே வந்து இவ்வாறே போய் துழாய் குடிக்கும் குளத்துக்கும் நீர் பாய்கிற அணையிலும் சென்று இக்கா
10. லே கிழக்கு நோக்கிப் போந்து இக்குளத்துள் வாயில் கரையிலே ஏறி இக்குளத்து உள் வாயிலே போய் இக்குளத்துக் கடைக் கொம்
11. பிலே வந்த இந் நான்கெல்லைக்குட்பட்ட குளமும் நிலமும் நத்தமும் நத்தப்பாமும் ஆக இவஞ்சு குளமும் ஒருரொருவும் [நீ]
12. க்கி முன்னுடையூரும் பழம் பேரும் தவிர்த்து பதினாறு பேர் [க்] கு தேவதான ஸ்ஷுஷ்யேயாக

இவ்வாண்டு முதல் தந்தோம் வீரபாண்டிய

13. ன் கோலால் நிலமொரு மாவுக்கு முதல் வீரபாண்டியந் நில மாத்தால் நாற்கல நெல்லும் கால்
காசும் இவ்வாழ்வார்[க்] குத் திருப்படிமா

14. ற்றுள்ளிட்டு வேண்டும் நித்த நிமந்தங்களுக்கு இறுத்து அனுபவிப்பதாகக் கல்லிலுஞ்
செம்பிலும் வெட்டிக் கொள்க வென்று தி

15. ருவாய் மொழிந்தருளினார் இப்படிக்கு இவை வெரிச்சி யூருடையானெழுத்து ஷ்ஷிஸ்ரீ

த.நா.அ. தொல்லியல்துறை**தொடர் எண் : 336/2005**

மாவட்டம்	:	விருதுநகர்	ஆட்சி ஆண்டு	: 13
வட்டம்	:	இராசபாளையம்	வரலாற்று ஆண்டு	:
ஊர்	:	சோழபுரம்	இந்தியக் கல்வெட்டு	
			ஆண்டு அறிக்கை	: 497 / 1909
மொழி	:	தமிழ்	முன் பதிப்பு	:
எழுத்து	:	தமிழ்		
அரசு	:	பாண்டியர்	ஊர்க்கல்வெட்டு	
அரசன்	:	கோனேரின்மை	எண்	: 28
		கொண்டான்		
இடம்	:	அருள்மிகு வெங்கடாசலபதி திருக்கோயில் முன்மண்டபம் வடபுறச்சுவர்		
குறிப்புரை	:	இவ்வூர்ச் சபையார் இவ்விறைவர்க்கு விட்ட தேவதானச் செய்தியினைத் தெரிவிக்கின்றது. இத்தேவதான நிலமும் தன்மநாராயணப் பேரேரி கொண்டயனேரி முதலிய ஏரிகளும் குளங்களும் தானமாக வழங்கப்பட்டன. இவற்றின் நிர்வாகம் இருபது நபர்களுக்கு கொடுக்கப்பட்டு நிருவகிக்க ஏற்பாடு செய்யப்பட்டது. இத்தானம் நடைபெறாதிருந்ததை மன்னனின் பெயரனின் காலத்தில் பெயர் மாற்றி உத்தமசோழச் சதுர்வேதி மங்கலம் எனப் பெயர் மாற்றித் தேவதானமாக விடப்பட்டது என்ற செய்தி வருகின்றது.		

கல்வெட்டு

1. ஷ்ஷிஸ்ரீ ச்ரீ ஸ வனசக்ரவத்திகள் கோனேரின்மை கொண்
2. டான் சோழபுரத்து உத்தம சோழ விண்ணகர் ஆழ்வார் தேவதானம் உத்தம சோழச் சதுர்வேதி மங்கலத்து ஸலையோம்....
3. க்கு இவ்வாழ்வார் தேவதானம் ஆண்மர் நாட்டு வெள்ளி யறை நல்லூரான தன்மராயணப் பேரேரியும் துடையனூர் முட்டத்
4. து திருச்சேலூரும் அமண் புத்தூரும் கொண்டயனேரியும் உபநயன மங்கலமும் பெரிய அப்பாட்டக்காலிலும் நூறு
5. கிழக்கு காணியாத்துக்கு இரு..... படின படிக்குள்வரி புரவரி யானைவரியும் அந்தராயம் அப்பாட்டக்கு தினமும் பெற்று சுந்தரபாண்டிய
6. ச் சதுர் வேதி மங்கல மென்று அனுபவிச்சுப் போந்து பின்பு ஸுலிசமுகாஸாயையுமிக்குத் தங்கள் குடிபோனமையில் இக்கு
7. ளங்கள் பாழாய் பக்கல் யெழுந்து நடந்து திருவாரா தனமும் முட்டிக் கிடந்தமையில் பேரனார் உத்தம சோழ
8. ச் சதுர் வேதி மங்கல மென்று இருபது பேர்க்கு கிரயம் எழுதியவிடத்தும் குளங்களும் கல்லுவித்து நிலமும் காடு வெ

9. ட்டிக் கைக் கொண்டனுபவித்து வந்ததாக இப்படிக்கு நாம் மோனரயம் பேர் வேணுமென்று விரத முடித்த பெருமாள் சொல்லுகையி
10. ல் இப்படி தேவதான மாகத் தரச் சொன்னோம் இக்குளங்களு முள்ளிட்ட... பேரு மிவ்வள் ஆழ்வார்க்கு பண்டாண்டு பழநடை கடமை
11. இறுத்து அனுபவிக்க இவை மளவராயன் எழுத்து இவை வயனாட்டராயனெழுத்து இவை பல்லவராய நெழுத்து யாண்டு
12. பதின் மூன்றாவது நாள் ஆயிரத்தொரு நூற்றொருபத் தொன்பதினால் ஆசாரஞ் செய்தருளித்து ஸ்ஷிஸ்

த.நா.அ. தொல்லியல்துறை**தொடர் எண் : 337/2005**

மாவட்டம்	:	விருதுநகர்	ஆட்சி ஆண்டு	: 25
வட்டம்	:	இராசபாளையம்	வரலாற்று ஆண்டு	: -
ஊர்	:	சோழபுரம்	இந்தியக் கல்வெட்டு	
			ஆண்டு அறிக்கை	: 502 / 1909
மொழி	:	தமிழ்	முன் பதிப்பு	: -
எழுத்து	:	தமிழ்		
அரசு	:	பாண்டியர்	ஊர்க்கல்வெட்டு	
அரசன்	:	குலசேகரன்	எண்	: 29
இடம்	:	அருள்மிகு வெங்கடாசலபதி திருக்கோயில் முன்மண்டபம் இடதுபுறம் (தெற்கில்) உள்ளது.		
குறிப்புரை	:	ஆண்மர் நாட்டு சோழபுரத்து உத்தமசோழ விண்ணகர் ஆழ்வார் கோயிலில் எழுந்தருளிவிக்கப்பட்டிருந்த மன்னார் மற்றும் நாச்சியார் திருமேனிகளுக்கு அமுதுபடி சாத்துபடி உள்ளிட்ட நித்த நிவந்தங்களின் செலவினங்களுக்காக இறையிலியாக நிலக்கொடை வழங்கப்பட்டிருந்தமையைத் தெரிவிப்பதாகக் காணப்படுகிறது.		

கல்வெட்டு :

1. [அருளிச்செயல்] ஆண்மர் நாட்டு சோழபுரத்து உத்தம சோழ விண்ணகர்
2. [ஆழ்வார் கோயில்] நம்பிமார்க்கும் ஸ்ரீவைஷ்ண வர் களுக்கும் இக்கோயிலிலி
3. [ல் எழுந்தரு] ள்வித்த மன்னனார்க்கும் நாச்சியார் [க்கும்] ஸ்ரீ கோமாறபன்மர
4. [ானதி_ஹுவ]னச் சக்ரவத்திகள் எம்மண்டலமுங் கொண்டருளிய ஸ்ரீகுல
- 5.[சேகர தேவர்] க்கு யாண்டு உயரு வது சித்திரை மாஸம் முதல் அமுதுபடி சா
- 6.[த்துப்படி உ] ள்ளிட்டு வேண்டும் நித்த நிவந்தங்களுக்கு இவ்வூர் நம் உழ
- 7..... மங்கலத்தில் இவர்க்கு திருவிடையாட்ட இறையிலியாகக் குடு
- 8..... டிக் கோலால் நடுவில் கொட்டகாரத்துக்குத் தெற்கு வெண்
- 9..... இச் கொட்டக் காரத்துக்கு மேற்குச் சமை தாங்கிக் கிணறு.
- 10..... க் கிணறு இரண்டு உட்பட நிலம் ஒரு வேலி
- 11.....டு.....முடைய.....யிலே காராண்மை உடலாக தன்மதான
- 12..... க்க குடுத்தோம் இப்படி இவ்வோலை பிடி பாடாகக் கொண்டு.
13. கல்லுவிதாக நான்கெல்லையிலும் திருவாழிக்கல்லும் நாட்டி.
14. [கல்லிலும் செ] ம் பிலும் வெட்டிக் கொள்க இப்படிக்கு இவை முத்தூற்றுக் கூற்ற
15. த்து..... நான ஒலகளந்த சோழநல்லூர் அழகன் சொக்கனார் எழுத்து இவை
16. [வ] நாச்சியார் [எழு] த்த தாமோதிரன் துப்பனான் குலசேகர வி [முப்பரையன்]

17. [எழு] த்து இப்படிக்கு இவை ராசேந்திர சோழ வள நாட்டு... தாரங்குடை.
- 18..... லமுது தேவச்சிலையானான மீனவன் விழுப்பரையன் எழுத்து இப்ப
19. [டிக்கிவை] செம்பினாட்டு கீரனாரான் உய்யவந்தான் உய்யநின்றாடுவான் குருகுல
20. [ராயன் எ] முத்து இப்படிக்கு இவை மிழலைக் கூற்றத்து நடுவில் கூற்று வி
- 21..... ல்லூர் உடையான் யோகப் பெருமான் சொக்கனாரான
- 22..... ன் எழுத்து இப்படிக்கிவை கீழ்ச் செம்பி நாட்டு த.....
23. யன் கலியனான காலிங்கரையன் எழுத்து

த.நா.அ. தொல்லியல்துறை**தொடர் எண் : 338/2005**

மாவட்டம்	:	விருதுநகர்	ஆட்சி ஆண்டு	:	
வட்டம்	:	இராசபாளையம்	வரலாற்று ஆண்டு	:	1868
ஊர்	:	சோழபுரம்	இந்தியக் கல்வெட்டு	:	
			ஆண்டு அறிக்கை	:	
மொழி	:	தமிழ் + ஆங்கிலம்	முன் பதிப்பு	:	
எழுத்து	:	தமிழ் + ஆங்கிலம்			
அரசு	:	ஆங்கிலேயர்	ஊர்க்கல்வெட்டு		
அரசன்	:		எண்	:	30
இடம்	:	சோழபுரம் விக்கிரம பாண்டிச் சுரமுடையார் கோயில் அலுகிலுள்ள பாலம்.			
குறிப்புரை	:	பாலம் கல்வெட்டு இதனை அமைத்த பொறியாளரின் பெயரும் பணி செய்து முடிக்கப்பட்ட ஆண்டும் (கி.பி.1868) பொறிக்கப்பட்டுள்ளன.			

கல்வெட்டு :

1. இந்தப் பாலமும்
2. அதின் ரோட்டும்
3. கவர்ண்மெண்டு சிலவு செய்து
4. சப் இஞ்சினீர் மேஸ்தர்
5. மக்கனீர் துரையவர்களால்
6. சூ அள சாய அ
7. முடிப்பிவிக்கப்பட்டது.

ஆங்கிலம்

1. THIS BRIDGE
2. AND ITS APPROACHES WERE
3. CONSTRUCTED AT THE GOVERNMENT
4. EXPENSE UNDER SUPERINTENDENT
5. OF MED MANAGER SUB ENGINEER
6. IN THIS YEAR
7. 1868

மாவட்டம்	:	விருதுநகர்	ஆட்சி ஆண்டு	: 34
வட்டம்	:	இராசபாளையம்	வரலாற்று ஆண்டு	: கி.பி. 13 ஆம் நூ.ஆ.
ஊர்	:	முதுகுடி	இந்தியக் கல்வெட்டு	
			ஆண்டு அறிக்கை	: 502 / 1909
மொழி	:	தமிழ்	முன் பதிப்பு	:
எழுத்து	:	தமிழ்		
அரசு	:	பாண்டியர்	ஊர்க்கல்வெட்டு	
அரசன்	:	குலசேகரன்	எண்	: 1
இடம்	:	இராசபாளையத்திற்கு தெற்கேயுள்ள முதுகுடி என்ற சிற்றூரின் நடுவில் உள்ளது.		
குறிப்புரை	:	இவ்வூரிலுள்ள கருங்குளம் என்ற பெரிய குளத்தில் உடைப்பு ஏற்பட்டபோது அவ்வுடைப்பை சரிசெய்யும் முயற்சியில் ஈடுபட்டு இறந்த குடும்பர் இனத்தவரான பெரியதேவ பள்ளன் என்பவருக்காக விடப்பட் உதிரப்பட்டி நிலம் பற்றிய செய்தியினைத் தெரிவிக்கிறது.		

கல்வெட்டு :

1. ஷ்ஷிஸ்ரீ
2. குலை சேகர தேவ
3. ற்க்கு யாண்டு டசு வ
4. து கருங்குளத்திர்க்
5. கு ஒரு பழி உண்
6. டான படியாலே
7. இப்படிக்கு இவ்வூர்
8. குடும்பரில் பெரிய
9. தேவப் பள்ளன் அணை
10. வெட்டிப் போகையா
11. லே இவன் மகளுக்கு
12. ஊரர்களிட்ட உதி
13. ரப்பட்டி குடுத்தபடி தபான
14. வ நிலம் அரைமா அரை
15. நிலம் சந்திராதித்தவல்
16. மானிய மாயனுவப்பார்
17. களாக [ஷ்ஷிஸ்ரீ]

த.நா.அ. தொல்லியல்துறை**தொடர் எண் : 341/2005**

மாவட்டம்	:	விருதுநகர்	ஆட்சி ஆண்டு	: 11
வட்டம்	:	இராசபாளையம்	வரலாற்று ஆண்டு	: கி.பி. 1248
ஊர்	:	இராசபாளையம்	இந்தியக் கல்வெட்டு	
			ஆண்டு அறிக்கை	: 504 / 1909
மொழி	:	தமிழ்	முன் பதிப்பு	:
எழுத்து	:	தமிழ்		
அரசு	:	பாண்டியர்	ஊர்க்கல்வெட்டு	
அரசன்	:	இரண்டாம்	எண்	: 2
		சுந்தரபாண்டியன்		
இடம்	:	பறவை அண்ணம் காத்தார் திருக்கோயில் கிழக்குச் சுவர்		
குறிப்புரை	:	மெய்க்கீர்த்தியுடன் தொடங்கும் இக்கல்வெட்டில் எனக்கு நல்லபெருமாள் மடத்திற்கும் திருவாரூர் கோளகி மடத்து ஆசாரியர் அவர்கள் சிஷ்யர் மற்றும் அவர்கள் வாக்கத் தாருக்கும் உணவு மற்றும் தேவைக்களுக்காக எனக்கு நல்லபெருமாள் பேரால் விடப்பட்ட நிலத்தானத்தைப்பற்றிக் குறிப்பிடுகின்றது. இந்நிலத்தில் எப்பயிரும் விளைவித்துக் கொள்ளவும் அவற்றால் வந்த வரிமுதலானவைகளும் செலவிடப்பட வேண்டிய முறை பற்றிய செய்திகளைத் தெரிவிக்கின்றது.		

கல்வெட்டு :

1. ஷ்ஷிஸ்ரீ பூமலர் திருவும் பொரு செய மடந்தையு தாமரைக் குவிமுலைச் சேர்ப்புயத் திருப்ப வேதநாவில் வெள்ளி தட்டாமரைக் காதல்மாது கவின் பெறத்திளை
2. ப்ப வெண்டிரையுடுத்த மண்டிணி தாக்கைத் திரு நிலமடந்தை யுரிமையிற் களிப்பச் சமையமு நிதியமுந் தருமமுந்த தழைப்ப யிமையவர் விழாக் கொடியிடந் தோறு மெடுப்பக் கரு [ங்கலி கனல்கெடக்]
3. [கடவுள் வேதிய] ரருந் தொழில் வேழவிச் செங்கனல் வளரச் சுருதியுந் தமிழுஞ் சொல் வளங் குலவப் பொருதிறவாழி பூதலஞ் சூழ்தர ஒரு கை யிருசெவி மும்மத நாற் கோட்டயிராவத முதல்
4. செய்திக் கொற்றத் தெண்டிசை யானை யெருத்த மேறிக் கண்டநாடெ தெனக் கயல்களி கூரக் கோசலந் துளுவங் கொங்கிரங் குச்சரம் போசளமக
5. தம் பொப்பளம் புண்டரங் கலிங்கமீழ கடாரங் கௌடந் தெலிங்கஞ் சோனகஞ் சீனக முதலாய விதிமுறை திகழ வெவ்வேறு வகுத்த முதுநிலக்கிழமையில் முடிபுனை வே
6. ற்தற் கொருதனி நாகனென்று ல கேத்தத் திருமுடிசூடச் செங்கோலோச்சிக் கொற்றத் தரளக் குளிர்குடை நிழற் கீழ்க் கற்றைக் கவரிகாவலர் வீச விடுகதிர் நவமணி வீரஸிஹாஸனத்துடன் முடி சூடி யுயர் குலத் திருவென்
7. மதுமலற் கரங்குவித்துப் பாத்திபர் [வர] மங்கையர் திரண்டு வணங்குஞ் சென்னியில்ச் சுடரொளி மௌலியிற் சுடர்மணி மேலிடச் சிவந்த இணைமலர் சீறடிக் கமல மதுகரங் கமலமென்றணுகும் உலகமுமுதுடை

8. [யாளொடும் வீற்றி] ருந்தருளிய மா முதல் மதிக்குலம் விளக்கிய கோமுதற் கோமாற பன்மரான
[தி_லுவ]னச் சக்கரவத்திகள் ஸ்ரீஸூரபாண்டிய தேவற்கு யாண்டு பதினொன்று நாள்
ஐநூற்றுத் தொண்ணூற்றினால்
9. மாடக் குளக்கீழ் மதுரைக் கோயில்ப் பள்ளியறைப் கூடத்து பள்ளிப் பீட மழவராயனில்
எழுந்தருளியிருந்து வெண்பைக் குடி நாட்டுக் கருங்குளமான சாதவாசக நல்லூர் பாவனங் களி
10. ல் கீழைத் திருவாசலுக்குந் தென்கிழக்காக செய்வித்த எனக்கு நல்ல பெருமாள் மடத்து
வதிக்கும் திருவாரூர் சூழ் கோளகி மடத்து ஆசாரியர் ஸ்ரீஷ்ரீரில் ஈசான தேவரும் அவர்
சந்தானத்துத் தபஸூ
11. ரில்.... தருளின்படி இவற்கும் இவர் ஸந்தானத்து தபஸூற்கும் ஹோஜனம்
உள்ளிட்டு வேண்டுவனவுக்கு ராஜவல்லிபுரத்து ஒருவாறு உணர்ந்த எனக்கு நல்ல
பெருமானான தமிழ்ப்பல்லவரையர் பேரால் செய்வித்த
- 12... வெண்பைக் குடி நாட்டுக் கருங்குளமானச் சாதவாசக நல்லூர் மேபால் கருங்குளத்தில்
காணியான மூன்றாங் கண்ணாற்று நாச்சி வாயக்கல் தடி ஒன்று நிலம் முக்காணி முந்
13. [திரிகை]... லும் இதன் கிழக்குத் தடி ஒன்று நிலம் காணியரைக் காணி முந்திரிகைக் கீழரை
யேயரைக்காலும் இதன் வடக்குத் தடி நாலு நிலம் காணியரைக் காணி கீழரைக்காலும் ஆறாங்
கண்ணாற்றுத் தடி ஒன்று நிலம்
14. [காணியரைக் காணிக்கீழ் முக்கா] லும் கங்கன் வாய்க்கல் தடி ஒன்று நிலம் முக்காணியரைக்
காணி முந்திரிகைக் கீழேமுமா வரையும் ஆக நிலம் மூன்று மா முந்திரிகைக் கீழரையும் இவ்வூர்
வடபால் ஆதியூர் குளத்தில் இரண்டாங்கண்ணாற்றுத் தேவன்
- 15..... ஒருமா முந்திரிகைக் கீழ் முக்காலே மாகாணி யும் மூன்றாங் கண்ணாற்று யாதவராயன்
செய்க்கு வடகிழக்குத் தடி இரண்டு நிலம் அரைக்காணி முந்திரிகைக் கீழ் முக்காலும் இதன்
மேற்குத் தடி இர
16. ண்டு மா முந்திரிகைக் கீழரைக்காலும் இதன் வடக்குத் தடி மூன்று நிலம் அரைக்காணிக்
கீழரையே யரைக்காலும் புளி க்குக் கிழக்கு வயக்காலுக்குத் தெற்குத் தடி ஒன்று நிலம்
அரைக்காணி முந்திரிகைக் கீழ் மாகா
- 17..... காணிக் கீழேமுமா வரையும் இவ்வூர் மேல்பால் புதுக்குளத்து முதற்கண்ணாற்று
ஆணையாண்டான் தடிக்குத் தென்கிழக்குக் கருங்குளத்துக்கு நீர் பாய்கிற காலுக்குக் கிழக்கு
செம்மோடி வாய்க்காலுக்கு மேற்கும் தடி பல
18. [விட்டு] லும் ஆக நிலம் அரையும் கற்கயத்துப் பற்றி ஆற்றுக்குத் தெற்குத்தோட்ட
நிலம் இரண்டு மாவும் ஆக நிலம் அரையே யிரண்டு மாவும் பதினோராவதின் எதிராமாண்டு
முதல் முதல் மடப்புற யிறையலியாயிறுப்பதா கவும் இறுக்குமிடத்து
- 19.....முதருதான அச்சம் காரியவராட்சியம் வெட்டிப்பாட்டமும் பஞ்சு பீலி சந்து விக்கிரகப்
பேறும் வாசல் பேறும் இலாஞ்சினைப்பேறும் பொன்வரியும் மற்றும் எப்பேற்பட்டனவும் உட்பட
மாத்தால் காசு காலும் பயி
- 20... மாத்தால் இவ்வூர் கடமையிறுக்குங் காலால் நெல்லு அறுகலமும் குருவை விளைந்த
நிலத்துக்கு இவ்வரிசையில் ஒன்று முக்காலும் அற்பசிக்கு குறுவை விளைந்த நிலத்துக்கு ஒன்று
பாதியும் துலா

21. ஒன்று காலும் எள் வரகு தினைப்புல்லு இறுங்கு விளைந்த நிலத்துக்கு மாத்தால்திரமம் இரண்டும் ஆக இவ்வாண்டு முதல் இறுப்பதாக இறைகட்டப்பெற வேணுமென்று ஐய்யன் மழவராயன் நமக்குச் சொன்னமையி
22.நூர் சூஷ்டி மடத்து ஆசாரியர் சிஷ்யரில் எங்கள் தேவரும் இவர் ஸந்தானத்துத் தபஸூற்கும் ஹோஜன முள்ளிட்டு வேண்டு வனக்கு இராஜவல்லபுரத்து ஒருவாறுணர்ந்தான் எனக்கு நல்ல பெருமாளான த....
- 23..... க்கு வெண்பைக்குடி நாட்டுக் கருங்குளமான சாதவாசக நல்லூர் தேவன் பரசிராமனான பாண்டிய தேவனுக்குச் சாதவாசக நல்லூர் மேல பால் கருங்குளத்தில் காணியான மூன்றாங் கண்ணாற்று நாச்சான் வயக்கல்...
- 24.... ரரையே அரைக்காலும் இதன்கிழக்குத் தடி ஒன்று நிலம் காணியரைக் காணி முந்திரிகைக் கீழரையே யரைக்காலும் இதன் (வகை) க்குத்தடி நாலு நிலம் காணியரைக் காணிக் கீழரைக் காலும்ங்... கண்ணாற்றுத்தடி ஒன்று நிலம்
- 25..... [வ]யக்கல் தடி ஒன்று நிலம் முக்காணி அரைக்காணி முந்திரிகைக் கீழேமுமாவரையும் ஆக நிலம் மூன்று மா முந்திரிகைக் கீழரையும் இவ்வூர் வடபால் ஆதியூர் குளத்தில் இரண்டாங் கண்ணாற்று தேவன் வயக்கால்
- 26..... (கீ) ழ் முக்காலே மாகாணியும் மூன்றாங் கண்ணாற்று யாதவராயன் செய்க்கு வட கிழக்குத் தடி இரண்டு நிலம் அரைக்காணி முந்திரிகைக் கீழ் முக்காலும் இதன் மேற்குத் தடி இரண்டு நிலம் காணி அரைக்காணி முந்திரி கீழ்....
- 27..... ன்று நிலம் அரைக்காணிக் கிழரையே அரைக்காலும் புளிக்குக் கிழக்கு வாய்க்காலுக்குத் தெற்குத் தடி ஒன்று நிலம் அரைக்காணி முந்திரிகைக் கீழ் மாகாணியும் ஆக நிலம் இரண்டு மா அரைக்காணிக் கீழேமுமா....
- 28..... ளத்து முதற் கண்ணாற்று ஆனையாண்டான் தடிக்குத் தென் கிழக்குக் கருங்குளத்துக்கு நீர் பாய்கிற காலுக்குக் கிழக்கும் செம்மோடி வாய்க்காலுக்கு மேற்கு தடி பல நிலம் நாலுமா முக்காணி கீழரைக் காலும்.....
29. ற்றுக்குத் தெற்குத் தோட்ட நிலம் இரண்டு மாவும் ஆக நிலம் அரையே இரண்டு மாவும் பதின் ஒருவதினெதிரா மாண்டு முதல் மடப்புற இறையிலியாக யிறுப்பதாகவும் இறுக்கு மிடத்துக் கடமை
30. [அந்தராயம்].... தருவதான அச்சம் காரிய வாராட்சியும் வெட்டிப் பாட்டமும் பஞ்சு பீலி சந்து விக்கிரகப் பேறும் வாசல் பேறும் இலாஞ்சினைப்பேறும் பொன்வரியும் மற்றும் எப்பேற்பட்டனவும் உட்பட மாத்தால் காசு
31. லத்துக்குக் கடமை மாத்தால் இவ்வூர்க் கடமையிறுக்குங் காலால் நெல்லு அறுகலமும் குறுவை விளைந்த நிலத்துக்கு இவ்வரிசையில் ஒன்று முக்காலும் அற்பசிக் குறுவை விளைந்த நில
32.த்து விளைந்த நிலத்துக்கு ஒன்றுகாலும் எள்வரகு தினைப்புல் இறுங்கு விளைந்த நிலத்துக்கு மாத்தால் திரமம் இரண்டும் ஆக இவ்வாண்டு முதல் இறுப்பதாக நம் வரியிலார் எழுத்திட்ட உள்வரியும் [நங்கேழ்வியும் குடு]
33. க்கச் சொன்னோம் கைக் கொண்டு இப்ப ஊராதிதவற் செல்வதாக கல்லிலும் செம்பிலும் வெட்டி வித்துக் கொள்க வென்று திருவாய் மொழிந்தருளினார் இவை திருமல்லி நாட்டுத் தடங்கண்ணிச் சிற்றூருடையா
34. ன் சோறனுய்ய நின்றாடு வானான குருகுலத் தரையன் எழுத்து இவை செவ்விருக்கை நாட்டு [சக்கரபாணி] நல்லூர் அரையன் விரத முடித்தானான பல்லவரையனெழுத்து

த.நா.அ. தொல்லியல்துறை**தொடர் எண் : 342/2005**

மாவட்டம்	:	விருதுநகர்	ஆட்சி ஆண்டு	: 11 + 1
வட்டம்	:	இராசபாளையம்	வரலாற்று ஆண்டு	: கி.பி. 1249 - 50 ஆம் ஆண்டு
ஊர்	:	இராசபாளையம்	இந்தியக் கல்வெட்டு	
			ஆண்டு அறிக்கை	: 504 A / 1909
மொழி	:	தமிழ்	முன் பதிப்பு	:
எழுத்து	:	தமிழ்		
அரசு	:	பாண்டியர்	ஊர்க்கல்வெட்டு	
அரசன்	:	கோனேரின்மை	எண்	: 3
		கொண்டான்		
இடம்	:	பறவை அண்ணங்காத்தார் திருக்கோயில் கிழக்குச் சுவர்ப்பகுதி		
குறிப்புரை	:	இக்கல்வெட்டும் முன் சொன்னதைப்போல எனக்கு நல்லபெருமாள் பேரால் செய்வித்த நிலத்தானம்பற்றிக் குறிப்பிடுகின்றது. திருவாரூர் கிருஷ்ணகோளகி மடத்தில் உள்ள ஆசாரியர் சிஷ்யர் மற்றும் உள்ளிட்டார்க்கும் அவர்கள் வமிசத்தார்க்கும் இந்நிலம் பயன்படுத்திக் கொள்ள ஆணையிடப்பட்டுள்ளது. மேலும் அந்நிலத்தில் பயிர் செய்யும் உரிமையும் மற்ற எல்லாவரிகளும் இத் தானத்திற்காகச் செலவிட வேண்டும் என குறிப்பிடப்படுகின்றது.		

கல்வெட்டு

1. கோனேரின்மை கொண்டான் வெண்பைக் குடிநாட்டுக் கருங்குளமான சாதகவாசக நல்லூர் பூவனங்களில் முடையாற் கோயிலிற்.... ழந் திருவாச லுக்குத் தென்கிழக்குள்க.....
- 2..... ஒருவாறுணர்ந்தான் [எனக்கு நல்லபெரு]மாளான தமிழ்ப் பல்லவரையன் பேரால் செய்வித்த எனக்கு நல்ல பெருமாள் மடத்து வத்திக்கும் திருவாரூர் சூஷ்ணகோளகி மடத்து ஆசாரியர் [ஸிஷ்யரில்]
3. ஈசா [ன தேவரும் அவர்] ஸ ஜானத்து தபஸூற்கும் ஹோஜனம் உள்ளிட்டு வேண்டு வனவுக்கு இச் சாதவாசகநல்லூர் தேவன் பரசிராமனான பாண்டிய தேவனுக்கு இவ்வூரில் மேல்பால் கருங்குளத்தில் காணியான
4. வயக்கல் தடி ஒன்று நிலம் முக்காணி முந்திரிகைக் கீழரையே யரைக்காலும் இதன் கிழக்குத் தடி ஒன்று நிலம் காணியரைக் காணி முந்திரிகைக் கீழரையே யரைக்காலும் இதன் வடக்குத் தடி நா
5. லு நிலம் [காணியரைக் காணி கீழரைக்]காலும் ஆறாங் கண்ணாற்றுத் தடி ஒன்று நிலம் காணியரைக் காணிக்கீழ் முக்கா [லும் கங்கன் வயக்கல்] தடி ஒன்று நிலம் முக்காணி யரைக் காணி முந்திரிகைக் கீழேழு
6. [மா வரையும் ஆக நிலம் மூன்று மா முந்திரிகைக் கீழரையும்] இவ்வூர் [வடபால் ஆதியூற்] குளத்தில் [இரண்டாங் கண்ணாற்றுத்] தேவன்நிலம் ஒரு மா முந்திரிகைக் கீழ் முக்காலே மாகாணியும் மூன்றாங் கண் ணாற்று.
- 7.[யாதவராயன் செய்]க்கு வடகிழக்குத் [தடி இரண்டு நிலம்] அரைக் காணி முந்தி [ரிகைக்]

கீழரைக்காலும் இதன் வடகிழக்குத்தடி மூன்று

8.....லும் இதன் வடக்குத் தடி நாலு நிலங்காணி அரைக்காணிக் கீழரைக் காலும் ஆறாங் கண்ணாற்றுத் தடி ஒன்று நிலங்காணியரைக் காணிக் கீழ் முக்காலும் சிங்கள வயக் [கல்தடி ஒன்று நிலம்] முக்

9. காணி அரைக்காணி முந்திரிகைக் கீழேமுமாவ ரையும் ஆக நிலம் மூன்று மாமுந்திரிகைக் கீழரையும் இவ்வூர் வடபாலாதியூற் குளத்தில் இரண்டாங் கண்ணாற்று தேவன் வயக்கல் தடி [ஒன்று நிலம்].....

10. ந்திரிகைக் கீழ் முக்காலே மாகாணியும் மூன்றாங் கண்ணாற்று யாதவராயன் செய்க்கு வடகிழக்குத்தடி இரண்டு நிலம் அரைக் காணி முந்திரிகைக் கீழ் முக்காலும்

11. இதன் மேற்குத் [தடி] இரண்டு நிலம் காணியரைக் காணி முந்திரிகைக் கீழரைக் காலும் இதன் வடகிழக்குத் தடி மூன்று நிலம் அரைக்காணிக் கீழரையே அரைக்காலும் பு [ளிக்]

12. க்குக் கிழக்கு வாய்க்காலுக்குத் தெற்குத்தடி ஒன்று நிலம் அரைக்காணி முந்திரிகைக் கீழ் மாகாணியும் ஆக நிலம் இரண்டு மாவரைக் காணிக் கீழேமு மாவரையும் இவ்வூர்....

13. த்து முதற் கண்ணாற்று ஆணையாண்டான் தடிக்குத் தென் கிழக்கு கருங்குளத்துக்கு நீர் பாய்கிற வாய்க்காலுக்குக் கிழக்கும் செம்மோடி வாய்க்காலுக்கு மேற்கு தடி பலவிட்டு நிலம் நாலுமா முக்காணிக் கீழரை [க் காலும்].....

14. யும் கற்கயத்துப்பற்றில் ஆற்றுக்குத் தெற்குத் தோட்ட நிலம் இரண்டு மாவும் ஆக நிலம் அரையே இரண்டுமாவும் பதினொன்றா வதினெதிரா மாண்டு முதல் மடப்புற இறையிலி [யிறுப்பதாகவு] யிறுக்

15. குமிடத்துக் கடமையுமந்த ராயமும் வினியோகமும் தருவதான அச்சங்காரிய வாட்சியும் வெட்டிப் பாட்டமும் பஞ்சு பீலி சந்து விக்கிரகப் பேறும் வாசல் [பேறும்] இலாஞ்சினைப் பேறும் பொன் [வரியும்] மற்று மெப்

16. பேற்பட்டனவும் உட்பட மாத்தால் காசு காலும் பயிர் பார்த்து விளைந்த நிலத்துக்குக் கடமை மாத்தால் இவ்வூர் கடமையிறுக்குங் காலால் நெல்லறு கலமும் குறுவை விளை[ந்த நிலத்துக்கு...]

17. சையால் ஒன்று முக்காலும் அற்பசிக் குறுவை விளைந்த நிலத்துக்கு ஒன்று பாதியும் துலா விறைத்து விளைந்த நிலத்துக்கு ஒன்று காலும் எள்வரகு தினைப் புல்லிருங்கு விளைந்த நிலத்துக்கு [மாத்தால்] திரமமிர

18. ண்டும் ஆக இவ்வாண்டு முதல் இறுப்பதாகவும் இட்ட வரியிலார் எழுத்திட்ட உள்வரியும் நங்கேழ்வியுங் குடுக்கச் சொன்னோம் கைக் கொண்டு இப்படி சூழாஜிதூவற் செல்வதா [கக் கல்லிலுஞ் செம்பிலு]

19. ம் வெட்டிக் கொள்க இவை அரும் பொற் கூற்றத்து போக்குளத்துப் பூவான் ஆண்ட பிரான் அழகனான அழகிய பாண்டிய விழுப்பரையன் எழுத்து யாண்டு ய்க... இவை...

20. ணன் கிரனூற் பொன் பற்றியுடையான் திருப்பூவன் முடையான் சுந்தரபாண்டிய தேவனான சுந்தரபாண்டிய வில்லவரையன் எழுத்து இவை செவ்விருக்கை நாட்டுச் சக்கரபாணி [நல்லூர் அரையன்] வி

21. ரத முடித்தானான பல்லவராஜனெழுத்து

மாவட்டம்	:	விருதுநகர்	ஆட்சி ஆண்டு	: 11
வட்டம்	:	இராசபாளையம்	வரலாற்று ஆண்டு	:
ஊர்	:	இராசபாளையம்	இந்தியக் கல்வெட்டு	
			ஆண்டு அறிக்கை	: 504 B / 1909
மொழி	:	தமிழ்	முன் பதிப்பு	:
எழுத்து	:	தமிழ்		
அரசு	:	பாண்டியர்	ஊர்க்கல்வெட்டு	
அரசன்	:	-	எண்	: 4
இடம்	:	பறவை அண்ணங்காத்தார் திருக்கோயில் கிழக்குச் சுவர்ப்பகுதி		
குறிப்புரை	:	முன் சொன்ன கல்வெட்டுத் தானத்தைத் தொடர ஆண்டு பதினொன்று முதல் ஆணையிடப்பட்டதைத் தெரிவிக்கின்றது.		

கல்வெட்டு :

1. யாண்டு யக வது நாள் அந்தராய முட்பட்ட இறையிலி இட்டபடிக்கும் இறை கட்டினமைக்கு....[வெண்பைக்]
2. குடி நாட்டுக் கருங்குளமான சாதவாசகநல்லூ [ற் தேவன்] பரசிராமனான பாண்டிய தேவ நாட்டு இராசவல்லி புரத்து ஒரு வாறுணர்ந்தான் எனக்கு [நல்ல பெருமாளான]
3. தமிழ்ப் பல்லவரையன் பேரால் இச் சாதவாசக நல்லூர் பரண்ணங் காற்றீசுவர முடையார் கீழைத் திரு வாசலுக்குத் தென்கிழக்காகச் செய்வித்த எனக்கு நல்ல [பெருமாள்]....
4. த்திக்குந் திருவாரூர் சூஷகோளகி மடத்து ஆசாரியர் ஸிஷூரில் ஈசான தேவற்கும் இவர் சனானத்து தபஸூற்கும் ஹோஜனம் உள்ளிட்டு வேண்டுவனவுக்கு யகவதினெதி....
- 5.யும் அந்தராயமும் வினியோகமும் கற்பூரவிலையும் காரிய வாராட்சியும் வெட்டிப் பாட்டமும் பஞ்சபீலி சந்து விக்கிரகப் பெறும் திருவாசற் பேறும் திருவிலைச் சினைப் பேறும் பொன் [வரியும்].....
6. ப்பட்டனவும் உட்பட மடப்புற யிறையிலியிருப்பதாகவும் பாண்டிய தேவனுக்குச் சாதவாசக நல்லூர் மேல்பால் கருங்குளத்தில் காணியான மூன்றாங் கண்ணாற்று நாச்சான் வயக்கா[ல்].....
7. ன் கிழக்குத் தடி கரு சூ ஁கூரு - லிC இதன் வடக்குத்தடிசுருஃ- கூ ஆறாங் கண்ணாற்றுத் தடி கூருஃ- ஁ம் சிங்கள வயக்கல்தடி சூலிளுசும் ஆக இவ்வூர் வடபால் ஆ தியூர்.
8. றுத் தேவன் வயக்கால் தடி கருபபதளசும் மூன்றாங்கண்ணாற்று யாதவராயன் செய்க்கு வடகிழக்குத்தடி உருஃபந஁ம்இதன்தென் மேற்கு தடி உருஃஃ பதஃ ச இதன்வடகீழ்.
- 9.. வாக்காலுக்குத் தெற்குத்தடி கரு - கூபளுகும் [ஆக ரு].....ம் இவ்வூர் மேல்பால் புதுக்குளத்து முதற்கண்ணாற்று ஆனையாண்டான் தடிக்குத் தென்கிழக்குக் கரு.

10. க்குக் கிழக்குச் செம்மோடி (வாய்க்) காலுக்குத் மேற்குத்தடி பலரு சூ ழுகும் ஆக ரு இக்கற்கயத்துப் பற்றில் ஆற்றுக்குத் தெற்கு தோட்டம் ரு உபம் ஆக ரு இஉப நிலம் அரையே இரண்டு.....
11. ல் மடப்புற யிறையிலியா யிறுப்பதாகவும் இறுக்குமிடத்து அந்தராயமும் வினியோகமுங் கற்பூரவிலையும் காரிய வாராட்சியும் வெட்டிப்பாட்டமும் பஞ்சு பீலி சந்து விக்கிரகப் பேறும் திரு (விளையாட்டமும்) இலாஞ்சி
12. னைப் பேறும் பொன்வரியும் [மற்று] ம் எப்பேற்பட்டனவும் உட்பட மாத்தால் காச.... வும் பயிர் பார்த்து விளைந்த நிலத்துக்கு கடமை மாத்தால் இவ்வூற் கடமை இறுக்குங் காலால் ழக....
13. இவ்வரிசையில் ஒன்று முக்காலும் அற்பசிக் குறுவை விளைந்தநிலத்துக்கு ஒன்று பாதியும் துலாவிறைத்து விளைந்த ருக்கு ஒன்று காலும் எள் வரகு தினைப்புல்லிறுக்குங் விளைந்த ருக்கு மல் உம்...இ.இ
14. றுப்பதாக இறை கட்டினமைக்கு இவை புரவரி திணைக்கள நாயகம் வட வல்லத் திருக்கை இளான்குடியான இந்திராவதார நல்லூர் சதிரன் திருவனை ஆடைத்தானான வில்லவ தரையன் எ...
15. ள நாயகம் மிழலைத் கூற்றத்து நடுவிற் கூற்று சி பராந்தக நல்லூர் வாணியங்குடையான் அரையன் அழகனான கச்சிராஜனெழுத்து இவை புரவரித் திணைக் கள நாயகம் மிழலைக் கூற்றத்து...
16. எ... பொன்வரியும்.... னெழுத்து இவை புரவரி திணைக்களநாயகம் கேரளசிங்கவள நாட்டு வெளியாற்றாரான கொச்சிகாமணி நல்லூர்.
17. யனெழுத்து இவை வடதலைச் செம்பிநாட்டு நல்லூர்க் குடி..... உடையான் அமரபுயங்கரன் இருணீக்கினான் பொத்தப்பிச் சோழனெழுத்து இவை புரவரித் திணைக்கள நாயகம் வடதலை.... ற்றான்...ச.....
18. கூற்றங் குடையான் சீராளன் படயானான பழந்தீபராய னெழுத்து இவை மிழலை கூற்றத்தக் கீழ்க் கூற்றுத் தச்சனூருடையான் சேவகத் தேவனான வாணாதி ராஜனெழுத்து இவை வடதலைச் [செம்பிநாட்டு]
19. யான அழகிய பாண்டிய நல்லூர்ச் சீவலவன் ஏறுதிருவுடை யானான காலிங்க ராஜனெழுத்து இவை முத்தூற்றுக் கூற்றத்துக் கப்பலூரான உலகளந்த சோழ நல்லூர்க் குப்பை அழகனான முனைய [தரையன்] எழுத்து
20. மு..... நாட்டு ராஜவல்லிபுரத்து ஒருவாறுணர்ந்தான் எனக்கு நல்ல பெருமாளான தமிழ்ப் பல்லவரைய னெழுத்து இவை மிழலைக் கூற்றத்து நடுவிற் கூற்று வாவிலி மங்கலத்துப் பனையூரு [டயானா] ன
21. செய்திராஜனெழுத்து இவை முத்தூற்றுக் கூற்றத்து அந்தனூற் சிலம்பூறுடையான் வா நத்தம் பெருந்தெய்வம் தெய்வப் பெருமாளான வத்தராஜனெழுத்து இவை புரவரி திணைக் [களக்கூ]
22. ற்றத்து நடுவிற் கூற்றுச் சி பராந்தக நல்லூர்ப் புதுக்குடையான் சோலையூர் சுந்தர ராஜனான பழந்தீபராஜனெழுத்து இவை புரவரித் திணைக் கள நாயகம் மிழலைக் [கூற்றத்து].
23. தூருடையான் அரையன்.... எழுத்து.

த.நா.அ. தொல்லியல்துறை**தொடர் எண் : 344/2005**

மாவட்டம்	:	விருதுநகர்	ஆட்சி ஆண்டு	:
வட்டம்	:	இராசபாளையம்	வரலாற்று ஆண்டு	:
ஊர்	:	இராசபாளையம்	இந்தியக் கல்வெட்டு	:
			ஆண்டு அறிக்கை	: 505 / 1909
மொழி	:	தமிழ்	முன் பதிப்பு	:
எழுத்து	:	தமிழ்		
அரசு	:	பாண்டியர்	ஊர்க்கல்வெட்டு	:
அரசன்	:	-	எண்	: 5

இடம் : பறவை அண்ணங்காத்தார் திருக்கோயில் கருவறை நிலைப்படியின் மேல் அமைந்துள்ளது.

குறிப்புரை : இக்கோயில் நிலைக்காலையும் வாயிற்படியையும் செய்தளித்தவன் பெயர் குறிப்பிடப்படுகின்றது.

கல்வெட்டு

1. இந்நிலைக் காலும் படியும் வாள்வல்ல பாண்டிய தேவன்
2. தன்மம்

த.நா.அ. தொல்லியல்துறை**தொடர் எண் : 345/2005**

மாவட்டம் : விருதுநகர் ஆட்சி ஆண்டு : 31

வட்டம் : இராசபாளையம் வரலாற்று ஆண்டு :

ஊர் : தேவதானம் இந்தியக் கல்வெட்டு

ஆண்டு அறிக்கை :

மொழி : தமிழ் முன் பதிப்பு :

எழுத்து : தமிழ்

அரசு : பாண்டியர் ஊர்க்கல்வெட்டு

அரசன் : ஸ்ரீவல்லப தேவர் எண் : 1

இடம் : நச்சாடை தவிர்த்தருளிய நாயனார் திருக்கோயில் கருவறை மேற்குச் சுவர்
குறிப்புரை : இம்மன்னன் வாசுதேவ நல்லூரில் எழுத்து மண்டபத்தில் இருந்து கொண்டு
தாம் பிறந்த நாளுக்கு தேவதானம் கோயில் தானத்தார் வசம் கொடுத்ததானம்
பற்றிக் குறிப்பிடுகின்றது. இத்தானங்கள் இரண்டாவதின் எதிர்
இருபத்தெட்டாவது ஆண்டு முதலாகத் தந்ததைக் குறிப்பிடுகின்றது.

கல்வெட்டு

1. ஸ்ரீவல்லப தேவர் ஸ்ரீவல்லபதேவற்கு யாண்டு முப்பத்தொன்றாவது கூடி நாயற்று இருபத்தாறாந்தி
2. யதியும் சுவரா வகூத்து பிரதமையும் வெள்ளிக் கிழமையும் பெற்ற நம்முடைய பிறந்தநாளான பூரட்டாதிநாள் ஆரி நாட்டு வாது தேவ நல்லூரில் நம்முடைய எழுத்து மண்ட
3. பத்திலிருந்து நாம் கற்பித்த காரியம் ஆன்மர் நாட்டு செம்மரமான குலசேகர புரத்து உடையார் பகவான் பாறை ஆளுடைய நாயனார் கோயிலில் தானத்தார்க்கு இந் நாயனார்க்கு நாம் கற்பித்
4. த ஆகவராமன் சந்தி பூசைக்கு அமுதுபடி சாத்துப்படி உள்ளிட்ட வேண்டும் நித்த நிமந்தங்களுக்கும் திருப்பணித் திருநாள் செலவுக்கும் அபர த்து அஷ்டமியும் நெய்யாடி அருளுகிற துக்கும் மற்றுமுட்
5. பட்ட பல வகைக்கும் தேவதானமாக நாம்விட்ட இந்நாட்டுக் கண்டன் குளத்துக்குப் பெருநான் கெல்லையாவது மெலெல்லை ஆற்றுக்கும் வேட்டைக்காரன் குண்டுக்கும் கிழக்கு தென்னெல்லை தேவியாற்றுக்கும் கண
6. பதி குளக்கரைக்கும் வடக்கு எல்லை கணபதி குளம் பொற்றோளேரி காராங்குளம் இவையிற்றில் நீர் நக்கலுக்கு மேற்கு வடவெல்லை நகரக் குளத்தில் தென்கரைக்கும் குறவன் கூநி வயக்காலுக்கும் நகர்க்குளத்
7. தில் மாந்தோப்புக்கும் தெற்கு ஆக இப்பெரு நான்கு எல்லைக்குள்பட்ட பற்றில் பல நாயன்மார் தேவதானம் பிடாரிவிளாகம் அகரப்பற்று தனியிறையிலி நீங்கலாக உள்ள பற்றும் பராக்கிரம பாண்டியன் சந்தி பூசைக்கு ந
8. யினார் விட்டருளிக் கையாண்ட தேவதானம் உட்பட்ட பற்று அடங்கலும் தேவதானமாக விட்டு இப்பற்றில் நன் செய் புன் செய் மாவடை மரவடை பட்டடை கொடித் தோட்டம் செக்கிறை மற்றும் உட்பட்ட பல உபாதி
9. கவரும் இறைகள் எப்பேர்ப்பட்டனவும் இரண்டா வதின் எதிர் இருபத்தியெட்டாவது முதல் தேவதானமாகக் கையாண்டு கொள்ளும்படியும் முன்னாள் சீவல நல்லூரில் கையாண்ட திருனந்தவனம் தோப்பும் தவிர காணிநிலம்

10. அஞ்சாம் வகையாயுள்ளதும் நிலம் கொடித் தோட்டமும்... அடிக்கட்டையாக இட்டுக் கொண்டு இவ்வகையும் கையாண்டு கொள்ளும் படியும் பொய்கை நாட்டு நகரத்தில் நமக்கு ஆ...யமயகிர முதல் நீங்கலாக பணத்துக்கு இரண்டு மாப்ப
11. ணமாகத் தண்டிக் கொள்ளும் படியும் சாரிகை முன்பு கையாண்டு போந்த நாலிலொன்றும் திரு நந்தாவிளக்கு மூன்றுக்கும் திருமாலை மூவினுக்கும் சுரவாய் வகை முதலிலே அடுத்தானாக ஆண்டொன்றுக்கு எழுபத்
12. திரண்டு பணமும் ஆக ஆண்டு தோறும் பற்றிக் கொள்ளும் படியும் மாத்தால் அரைக்கோட்டை நெல்லாகப் பதிந்த பற்றுக்கு எல்லை ஆரிய நாட்டுப் பராந்தனை மங்கலப் பற்றில் உள்
13. ளாற்றுக்கும் வடக்கு தேவியாற்றுக்குத் தெற்கு மலைக்குக் கிழக்கு தென்மலை நீர் நக்கலுக்கு முல்லைக் குடிப்பற்றுக்கும் மேற்கும் உள்ள பற்றுக்கும் ஆண்மர் நாட்டுச்சேற்றூர் புனல்வேலி
14. [மு] டி வழங்கு பாண்டியன் சோலை நக்க மங்கலம் அழிபலநேரி உள்ளிட்ட பற்றிலும் தேவதானம் திருவிடையாட்டம் அகரப்பற்று நீங்கலாக வுள்ள பற்றுக்கு கண்டுழவுட்பட்ட பயிர் நின்ற நிலத்
15. துக்கு மாத்தால் பாதிக்கோட்டை நெல் இரண்டா வதின் எதிர் இருபத்தியெட்டாவது முதலுக்கு கணத்திலே கூடித் தண்டி கொல்லங் கொண்டான் உள்ளிட்ட பற்றில் நயினார்க் சங்
16. கர நாராயண தேவர்க்கு கற்பித்த கால்கோட்டை நெல் நீங்கலாக மாத்தால் காற்காற் கோட்டை நெல்லு தண்டிக் கொள்ளும்படி உள்ளவை யெல்லாம் கையாண்டு முதல் கொண்..
17. டு பூசையும் திருப்பணித் திருநாள் உட்பட்ட வகைக்குமெல்லாம் தாழ்வர நடத்திக் கொள்ளும்படிக் கற்பித்து வரியிலார் கணக்கிலே அறு விட்டமைக்கு இம்மரியாதியிலே சந்திராதித்தவர் செ
18. ல்லச் செம்பிலும் கல்லிலும் வெட்டிக் கொள்ளவும் பார்க்க இவை நென்மலி உடையான் எழுத்து.

த.நா.அ. தொல்லியல்துறை**தொடர் எண் : 346/2005**

மாவட்டம்	:	விருதுநகர்	ஆட்சி ஆண்டு	:	
வட்டம்	:	இராசபாளையம்	வரலாற்று ஆண்டு	:	கி.பி. 1485
ஊர்	:	தேவதானம்	இந்தியக் கல்வெட்டு	:	
			ஆண்டு அறிக்கை	:	
மொழி	:	தமிழ்	முன் பதிப்பு	:	
எழுத்து	:	தமிழ்			
அரசு	:	பாண்டியர்	ஊர்க்கல்வெட்டு		
அரசன்	:	-	எண்	:	2
இடம்	:	நச்சாடை தவிர்த்தருளிய நாயனார் திருக்கோயில் கருவறை வடக்கு ஜகதிப்பட்டி			
குறிப்புரை	:	கிரந்த எழுத்துக்களுடன் தொடங்கும் இக்கல்வெட்டு மூன்று வரிகளை மட்டும் கொண்டுள்ளது. இவ்வூர்க்கோயிலுக்கு இறையிலியாக விட்ட இரண்டுமாவறை நிலத் தானத்தைப் பற்றிக் குறிப்பிடுகின்றது.			

கல்வெட்டு

1. சூழிவெணு ஸ்ரீரர் ஆயிரத்து நானூ
2. ற்று ஏழின் மேற் செல்லா நின்ற ரிஷல நாயற்று இருபத்து ஆறாந்தியதியும் அலர பக்ஷத்து அஷ்டமியும் சுப யோகமும் ஆதிவாரமும் பெற்ற உத்திரத்து நாள் நம் உலக
3. முத வெளி ஆற்றாருடையான் மன்னர் வாழ் நோக்கினானையும் கற்பித்து இவனுக்கு இறையிலி ஆக விட்ட ஆண்மர் நாட்டு நம் பற்றான கண்டன் குளப் பற்றில் விட்ட நிலம் இரண்டு மாவறை

த.நா.அ. தொல்லியல்துறை**தொடர் எண் : 347/2005**

மாவட்டம்	:	விருதுநகர்	ஆட்சி ஆண்டு	: 33 + 6
வட்டம்	:	இராசபாளையம்	வரலாற்று ஆண்டு	:
ஊர்	:	தேவதானம்	இந்தியக் கல்வெட்டு	
			ஆண்டு அறிக்கை	:
மொழி	:	தமிழ்	முன் பதிப்பு	:
எழுத்து	:	தமிழ்		
அரசு	:	தென்காசிப் பாண்டியர்	ஊர்க்கல்வெட்டு	
அரசன்	:	பராக்கிராம பாண்டியன்	எண்	: 3
இடம்	:	நச்சாடை தவிர்த்தருளிய நாயனார் திருக்கோயில் கருவறை வடக்குப் பீடப் பகுதியில்		
குறிப்புரை	:	இம்மன்னன் இக்கோயில் இறைவர்க்கு காலசந்தி பூசைக்குத் தேவையான அமுது படி சாத்துப் படிக்குத் தேவையான செலவுக்குவிட்ட நிலத்தானம் பற்றிக் குறிப்பிடுகின்றது.		

கல்வெட்டு :

1. ஸ்லஷ்டிஸ்ரீ கோச்சடைய பன்மரான திரிபுவனச் சக்கரவத்திகள் பெருமாள் பராக்கிராம பாண்டிய தேவர்க்கு யாண்டு முப்பத்து மூன்றாவதின் எதிர் ஆறாவது சிங்க ஞாயிற்று உய
2. உம் பூர்வ பட்சத்து ஏகாதசியும் சுக்கிர வாரமும் பெற்ற சித்திரைநாள் தேவதானத்தில் இருந்து நாம் கற்பித்த காரியம் ஆண்மர் நாட்டுச் செம்மர மா
3. ன குலசேகர புரத்து உடையார் திருப்பகவன் பாறை ஆளுடைய நயினார் கோயில்தானத் தார்க்கு இந் நாயினார்க்கு நாம் கற்பித்த காலசந்தி பூசைக்கு அமுதுபடி கரிய
4. முதும் நெய்யமுதும் உண்டான செலவுக்கும் விட்ட ஆரிநாட்டு பழந்தேவதான மங்கலப் பற்று கட்டைக்குளத்துக்குப் பெருநான் கெல்லையாவது மேல் எ
5. ல்லை வண்ணாத்திப் பாறைக்கு கிழக்கு தென்எல்லை மலைக்கு வடக்கே கீழ்எல்லை கல்லடித் தடத்து வெளிக்கும் ஆலம் ஊரணிக்கும் மேற்கு வட எல்லை ரசகுலாமந்

[தரைத் தளத்திற்குக் கீழ் உள்ளது]

த.நா.அ. தொல்லியல்துறை**தொடர் எண் : 348/2005**

மாவட்டம்	:	விருதுநகர்	ஆட்சி ஆண்டு	:
வட்டம்	:	இராசபாளையம்	வரலாற்று ஆண்டு	:
ஊர்	:	தேவதானம்	இந்தியக் கல்வெட்டு	:
			ஆண்டு அறிக்கை	:
மொழி	:	தமிழ்	முன் பதிப்பு	:
எழுத்து	:	தமிழ்		
அரசு	:	தென்காசிப் பாண்டியர்	ஊர்க்கல்வெட்டு	
அரசன்	:	பராக்கிரம பாண்டியன்	எண்	: 4
இடம்	:	நச்சாடை தவிர்த்தருளிய நாயனார் திருக்கோயில் தெற்கு அர்த்தமண்டபம் ஐகதிப் படையிலுள்ளது.		
குறிப்புரை	:	இம்மன்னன் இவ்வூரில் எழுந்தருளியிருந்தபோது கரிவலம் வந்த நல்லூர்க் கோயில் தேவகன்மிகளில் ஒருவனான சூரியபட்டன் என்பவனுக்கு வழங்கிய தானம் பற்றிக் குறிப்பிடுகின்றது.		

கல்வெட்டு :

1. கோச்சடைய பன்மரான திரிபுவனச் சக்கரவத்திகள் ஸ்ரீ பராக்கிரம பாண்டிய தேவற்கு யாண்டு 12 வதின் எதிராவது மிதுன ஞாயிற்று பூர்வ பக்ஷத்து நவமியும் செவ்வாய்க் கிழமையும் பெற்ற சித்திரை நாள் தேவதானத்தில் எழுந்தருளியிருந்து திருவாய் மொழிந்தருளின
2. படி ஆரினாட்டு கருவரநல்லூர் உடையார் திருக்களாவுடைய நாயனார் கோயிலில் தேவகர்மி முடி வழங்கு பாண்டிய பிரம்மாதிராயரான சூரிய பட்டனுக்கு வழங்கிய ஆன்மர் நாட்டுச் செம்மரமான குலசேகர புரத்து திருபகவான் பாறை உடைய ஆவுடைய நாய
3. னார் கோயிலில் சிவ சுதந்திர முடைய சிவப் பிராமணர் பலரும் தண்பொருந்தக் கரையிலே ஆவுதுமா செய்து நாயினார் கோயில்ப் பூசைக்கும் வாராமல்ப் பொழுது நாம் திருக்கோயில் திருப்பணியும் செய்வித்து சுக்ர பிரதிஷ்டை செய்கைக்குங் கலசம் ஆட்டுகைக்கும் வேண்டுகை
4. யாலே காணியாட்சி உள்ள சிவப்பிராமணரை நாலு மூன்று பிரகாரம் அழைத்து விட்ட அளவிலும் வாராத படியாலும் முன்பேயும் இக்காணியாட்சி சொல்லி இவன் தம்பி சொக்க முதலியும் இவன் பிரதியோதியும் பங்குனி முப்பதாந் தேதிக்குள் இரண்டு வகை நம்முடைய முன்னே
5. வரைந்து கொள்ள என்றும் முன்பே இட்டு இருக்கும் காரியத்துக்கு இவன் தம்பி சொக்க முதலி வந்து பிரதியோதிகள் வாராதபடியாலும் இக்கோயிலில் சுதந்திரத்துக்கும் உடையார் திருப்பகவன் பாறை உடைய ஆவுடைய நாயினார் கோயிலில் காணியாட்சியில் ஒன்று பாதியால் உள்ள
6. சுதந்திரம் கணக்கு தந்த அளவுக்கு தானம் இம்மரியாதியிலே இந்நாள் முதல் இவ்வோலை பிடிபாடாகக் கொண்டு உடையார் திருபகவன் பாறை உடையார் ஆவுடைய நாயனார் கோயில்பூசை சுவந்திரம் ஒன்று பாதியால் உள்ளது நடத்திக் கொண்டு போகவும் பா
7. ற்க்க இவை தச்சை நென்மேனி உடையான் எழுத்து

த.நா.அ. தொல்லியல்துறை**தொடர் எண் : 349/2005**

மாவட்டம்	:	விருதுநகர்	ஆட்சி ஆண்டு	: 30
வட்டம்	:	இராசபாளையம்	வரலாற்று ஆண்டு	:
ஊர்	:	தேவதானம்	இந்தியக் கல்வெட்டு	
			ஆண்டு அறிக்கை	:
மொழி	:	தமிழ்	முன் பதிப்பு	:
எழுத்து	:	தமிழ்		
அரசு	:	பாண்டியர்	ஊர்க்கல்வெட்டு	
அரசன்	:	குலசேகரன்	எண்	: 5
இடம்	:	நச்சாடை தவிர்த்தருளிய நாயனார் திருக்கோயில் முன்மண்டபம் தெற்குச் சுவர்.		
குறிப்புரை	:	துண்டுக் கல்வெட்டாக உள்ளது. இக்கோயில் திருப்பணி பற்றிய செய்தியினைத் தருகின்றது.		

கல்வெட்டு :

1. கோமாற பன்மரான திரிபுவனச் சக்கரவத்திகள் எம்மண்டல....
2. குலசேகர தேவர்க்கு யாண்டு நயவது பங்குனி மாதம்....
3. ருப்பகவன் பாறை ஆவுடைய நாயனார் கோயிலில்.....
4. ரவற்கு ஆன்மர் நாட்டுச் செம்மரமான குலசேகர புரத்து ந.....
5. பண்ணிக் கொடுத்த பரிசாவது இந்நாயனார் கோயிற் திருப்பணிக்கு....

மாவட்டம்	:	விருதுநகர்	ஆட்சி ஆண்டு	:	2
வட்டம்	:	இராசபாளையம்	வரலாற்று ஆண்டு	:	கி.பி. 1487
ஊர்	:	தேவதானம்	இந்தியக் கல்வெட்டு	:	
			ஆண்டு அறிக்கை	:	
மொழி	:	தமிழ்	முன் பதிப்பு	:	
எழுத்து	:	கிரந்தமும் தமிழும்			
அரசு	:	தென்காசி பாண்டியர்	ஊர்க்கல்வெட்டு		
அரசன்	:	செண்பகராமன் (எ)	எண்	:	6
		வீரபாண்டியன்			

இடம் : நச்சாடை தவிர்த்தருளிய நாயனார் திருக்கோயில் மகாமண்டபம் தென்கிழக்கு அதிட்டானப்பட்டி.

குறிப்புரை : கிரந்தமும் தமிழும் கலந்து எழுதப்பட்ட இக்கல்வெட்டு தொடக்கச் செய்திகளை மட்டும் தருகின்றது. கல்வெட்டு முற்றுப் பெறவில்லை.

கல்வெட்டு :

1. சூழிஊரெணு ஸூர ஜெயகு ரெத்து தெரு டொகூ நெ22ாண காரணகு ஸஹார காரணகு ஸாஸநஃ ஸாஸூதஃ ஸ2ஹார வா2 ஊர காரணகு ஸகாரதகு சூயிர
2. த்து நானூற் [று] ஒன்பதின் மேற் செல்லா நின்ற நஃசூ2ாரந செண்பகபராக்கிற[ம] பாண்டிய தேவரான வீரபாண்டிய தேவற்கு யாண்டு இரண்டாவது 2ியு
3. ந ஞாயற்று யகூ2 சுவர வகூத்து ஸஷூ2ியும் ஸுய வாரமும் ஸௌலாஸூ யோமும் பெற்ற உத்திரட்டாதினாள் வஸிஷெஃ கோத்திரத்து சூத்திரத்து ஆனை கொந்தி.

12. முதலுக்கு சூழிஊரிராஊித்தியம் ஸந்ததிபிரவேசம் செம்பிலும் சிலையிலும் வெட்டிக்
13. கய்யாண்டு கொள்ளவும் இவை மிழலைக் கூற்றத்து நடுவிற் கூற்ற
14. திரைகாங்கி மங்கலத்து பொன்பற்றில் உடையான் நல்ல பெருமாள்
15. எழுத்து சூழிஊரெண் ஸூரன் எழுத்து.

த.நா.அ. தொல்லியல்துறை**தொடர் எண் : 352/2005**

மாவட்டம்	:	விருதுநகர்	ஆட்சி ஆண்டு	:	2
வட்டம்	:	இராசபாளையம்	வரலாற்று ஆண்டு	:	கி.பி. 1487
ஊர்	:	தேவதானம்	இந்தியக் கல்வெட்டு	:	
			ஆண்டு அறிக்கை	:	
மொழி	:	தமிழ்	முன் பதிப்பு	:	
எழுத்து	:	தமிழ்			
அரசு	:	தென்காசிப் பாண்டியர்	ஊர்க்கல்வெட்டு		
அரசன்	:	செண்பகராமன் (எ)	எண்	:	8
		வீரபாண்டியன்			
இடம்	:	நச்சாடை தவிர்த்தருளிய நாயனார் திருக்கோயில் மகாமண்டபம் தெற்கு அதிட்டனாப் பகுதி			
குறிப்புரை	:	கல்வெட்டின் இடையிடையே எழுத்துக்கள் சிதைந்து காணப்படுகின்றன. கல்வெட்டின் இறுதிப் பகுதிகள் தரைத்தளத்தின் கீழுள்ளது. இக்கோயில் பூசகர்களுக்கு தானமாக வழங்கப்பட்ட மனை மற்றும் நிலம் பற்றிய செய்திகளைத் தருகின்றது.			

கல்வெட்டு

1. ஆதி சண்டேசுவர கணமிகளுக்கு நம் குமாரன்....
2. ஸகாப்தம் ஆயிரத்து நானூற்று ஒன்பதின் மேல்ச் சொல்லாநின்ற நம் குமாரன் செண்பக பராக்கிராம தேவரான
3. வீர பாண்டிய தேவர்க்கு யாண்டு 2 வதின் எதிர் மிதுன ஞாயிற்று பதினாறாம் தேதி அபர பஷத்து சப்தமியும் புதவாரமும் பெற்ற (சு)
4. பயோகமும் பெற்ற உத்திரட்டாதி நாள் தெர்க்கு.... ஆக குலாயன சூத்திரத்து....
5. த்து.... உதக பூர்வ தானமாக கொடுக்க கற்பித்த பாகம் ஒன்றுக்கு ஆண்மர் நாட்டு தேவதானம்
6.ராயசத்து வேதமங்கலத்து பட்டர்களுடன் கூட்டி வைத்த மனை
7. ஒன்றும் தோட்டமும் தோட்டக்கூறும் இத்தானத்துப் பட்டர்களும் ஒத்த மரிசாதி உள்ள ச
8. த்தப் பிராப்தியும் இறையிலியாக விட்டு கற்பித்த நிலம் இரண்டு மாவுக்கும் நம்பிற மனைப்
9. பற்றில் கண்டுழவுக்கு வீரத்து இந்நாள் முதல் இறையிலியாக விட்ட நிலம் இரண்டு மாவுக்கு [தரைத் தளத்தின் கீழுள்ளது]

த.நா.அ. தொல்லியல்துறை**தொடர் எண் : 353/2005**

மாவட்டம்	:	விருதுநகர்	ஆட்சி ஆண்டு	:
வட்டம்	:	இராசபாளையம்	வரலாற்று ஆண்டு	:
ஊர்	:	தேவதானம்	இந்தியக் கல்வெட்டு	
			ஆண்டு அறிக்கை	:
மொழி	:	தமிழ்	முன் பதிப்பு	:
எழுத்து	:	கிரந்தமும் தமிழும்		
அரசு	:	பாண்டியர்	ஊர்க்கல்வெட்டு	
அரசன்	:		எண்	: 9
இடம்	:	நச்சாடை தவிர்த்தருளிய நாயனார் திருக்கோயில் மகாமண்டபம் தெற்கு அதிட்டானப் பகுதி.		
குறிப்புரை	:	தொடக்கம் காணப்படவில்லை. இக்கோயில் பட்டர்களுக்குக் கொடுக்கப்பட்ட நிலத்தானத்தைப் பற்றிக் குறிப்பிடுகின்றது.		

கல்வெட்டு :

1. சங்கர நாராயண பட்டனுக்கு கண்ணையும் நம் முன்பு நின்று அத்தியயனமும் சொன்ன போதும் படியுங் கற்பித்து உதக பூர்வதனம் தானமாகக் கொடுக்க கற்பித்த
2. பாகம் ஒன்றுக்கு ஆண்மர் நாட்டுத் தேவதானமான காஸிர தேவராயர் ராயசத்துக்கு வேதமங்கலத்து பட்டர்களும் உடன் கூடியும் வைத்த மனை ஒன்றுக்குத் தோட்டமு
- 3.ந் தோட்டக் கூறும் இவ்வகத்து பட்டர்களும் உத்திரமாக ப்ராப்தியும் இறையிலியாக விடக் கற்பித்த நிலம் இரண்டு மாவுக்கும் நம் பற்றான கண்டன் குளப் பற்றில் க
4. ண்டும் அதவத்து இந்நாள் முதலுக்கு இறையிலியாக விட்ட நிலம் இரண்டு மாவுக்கும் மாடா பத்தியக் கணக்கிலும் காரியக் கணக்கிலும் இட்டு தை மாதம் கண....
5. தடி பலவிட்டு மேற்கு தடி ஒன்று.... யறை அரைக்காணிக்கு வடமேற்கில் காணி முந்திரிகையும் அரைக்காணியும் நிலம் காணி முந்திரிகையும் காணி....
6. ஏழாம் கண்ணாறு மேற்கு நின்றும் காலுக்கு தெற்கு நின்றும் நிலம் க... ட்டு முக்காணியும் இதன் கிழக்கும்.

[தரைத்தளத்தின் கீழுள்ளது]

SUMMARY OF INSCRIPTIONS

SORAMPATTI

1. Engraved on a slab noticed in the siva temple which is located in the road that leads to Muthulingapuram village-12th A.D- Memorial stone in memory of one Kudiyan Kurichelan, who hailed from Thisaichudarmangalam which was located with in Karunilak kudinadu.

KARISERI

1. Inscribed on a oil press which is seen in front of Laksmi Narayana Perumal temple of this village. 12th A.D., It records that this oil press was made by one Veerathacchan who is said to have hailed from Ariyanvilmadai, on behalf of one 'Sri Kari'.

THIRUTTHANGAL

1. Inscribed on the northern wall of the mandapam of Nindra Narayanaperumal temple -Dates back to the period of the Pandya King Kulasekara Pandya (1190 -1217 A.D..) - The formation of a chaturvedimangalam by name ' Kulasekara chaturvedimangalam, after the name of the ruler is recorded

2.Engraved on the same wall Pandya - It is understood from this inscription that one village by name 'Pukalokakandanallur' was formed including certain lands that belonged to Thiruppanaiyur, Porkudi, Pudukkulam, Irunchoranattuk Kumaramangalam, Sendamangalam. For those who were residing at the Nattham of Pukalokakandanallur, one chaturvedimangalam by the name Kulasekarachaturvedimangalam was formed.

3.Engraved on the lower portion of the northern wall of Nindra Narayanap Perumal temple - Pandya - KulasekaraPandya (1190 - 1217 A.D.,) - Records the land donation, made by the Sabha of Parakkiramachaturvedimangalam, which was a brahmadeyam in Arinadu, to the temple of Nindranarayanap perumal.

4. Inscribed on the western wall of the first prakara of Nindra Narayanap perumal - Chola - Kulotthunga chola (1070 - 1120 A.D) - Records the land donation made to meet out the expences that occur while the God was taken out in procession on New moon days (Ammavasai)

5. On the western wall of the first Prakara of the temple - Pandya - Kulasekara Pandya - Records the land donation made by one Sadagopan Thirunangai, wife of Uyya nindrduvan alias Kalingarayan who is said to have hailed from Andhanur in Muthutrukurram, for the day to day expences of the worship of God and goddess.

6. On the south wall of the mandapa of Nindranarayanapperumal temple. Pandya - Konerinmai Kondan - Records the donation made for the expences of the day to day Pujas in the temple.

7. Western wall of the first Prakara of Nindranarayanapperumal temple - Pandya - Jadavarman Kulasekara Pandya - Records the land donation made by one Thirumangaiyandal wife of Uyyanindrduvan alias Udaiyan Kalingarayan who is said to have hailed from Andhanur Sirukambur, located in Mutthutruk Kurram, for the expences of

maintaining the tank, which yielded flowers (Sengalunir thiruppallithamam) for the worship of the God.

8. On the western wall of the prakara of the temple - Pandya - Kulesekara Pandya - Records a land endowed by one Thirumadamudaiyan, who hailed from Thiruvalundhur, located in cholamandalam, for the maintenance of a Perpetual lamp in the temple.

9. Western wall of the first prakara of the temple - Pandya - SundaraPandya I (1216 - 1239 A.D.)- Records a land endowment made by one Purushottaman of Kundinya Kotram, who hailed from Thirutthangal. The land and well endowed were located in Kudiveli, which was a southern hamlet of Thirutthangal.

10. Western wall of the first Prekara of the temple- Pandya - Jadavarman Kulasekara Pandya - 13th (A.D.) Records the endowment of sheep by two ladies, one Atkondi, wife of Thiruvarangadevan and another by name Thirumakal wife of SuryaNarayanan.

11. On the northern base of the Nindranarayana Perumal temple.

12. Inscribed in a stone noticed in the floor of the Mandapam in Vattelutthu - Early Pandya record belonging to the period of Varaguna I - (806 A.D) - Records the endowment of hundred sheep by one Nallurk Kilavan to the God Thiruvenkadanilaip Perumanadikal.

13. Recorded in the Southern wall of the Arthamandapam of the temple - Later Pandya - Konerinmaikondan - (1216 - 1239 A.D.) - Records the endowment of land made to this temple.

14. Inscribed on the southern wall of the Arthamandapam of Nindranarayanap Perumal temple - Later Pandya - Seems to record the endowment that is mentioned in the Previous inscription.

15. South wall of the mahamandapam of the temple - Later Pandya - Jadavarman Kulasekara Pandya - Records the endowment of land made by Soran Uyyanindrduvan Gurukulattharaiyan, to meet out the expences of the special Puja instituted in his name and also mentions the arrangements made to meet out the expences of 'SundharaPandyan Sandhi'

16. On the south wall of the Mahamandapam of the temple, Later Pandya - 13th century A.D., - Thadankannicchitruudaiyan Soran uyyanindrduvan Gurukuiattharaiyan who erected in stone the garbagriha, arthamandapa, and mahamandapa of this temple had also endowed for the (Sundrapandyan) Puja.

17. On the north wall of the Arthamandapa of the temple- Later Pandya - Maravarman SundaraPandya - 13th (A.D.) - Records an endowment of land by two individuals by name Thiruvarangadevan and Kundreduttan for reciting Ramayana.

18. On the north wall of the Artha mandapa of the temple - Later Pandya - Kulasekara Pandya - Records that one mandapam, by name "Thiruvarangadevan Thirumandapam" was constructed in the western and northern portions of the prakara and land endowment was made to meet out the day to day Puja expences of the deity Narasimha.

19. On the southern portion of the ArthaMandapa - Later Pandya- records that Anaiyur alias Thennanan Sitrur, located in Karunilakkudi nadu was a devadana iraiyili of this temple.

20. On the Southern side of the Arthamandapa of this temple - Later Pandya - Sundarapandya - Records gift of land as Madappuram for the temple servants (Thiruvedhi thiruppani seyyum Janankal).

21. On the Southern side of the Arthamandapa of the temple - Later Pandya - Kulasekaran Pandya - Gift of land located at anaiyur alias Thennavan Sitrur, to this temple by Soran Uyyanindrduvan alias Gurukulattharaiyan.

22. On the Southern Mandapa of the temple - Later Pandya - Sundarapandya I - (1222 A.D.,) - Records gift of land by Soran Uyyanindrduvan alias Gurukulattharaiyan, for the maintenance of 'Sundara Pandian Sandhi' instituted in the name of the ruler.

23. Inscribed in the Southern portion of the eastern wall of the Mahamandapa of the temple - Later Pandya - Sundara Pandya - (1227 A.D.,) - Records that the garbagriha, arthamandapa, and the mahamandapa of this temple were erected in stone by Chorana Uyyanindrduvan Gurukulattharaiyan of ThadanKanniChirur and also he has gifted for the maintenance of 'Sundhara Pandyan Sandhi' instituted in the name of the ruler.

24. On the eastern wall of the Mahamandapa of the temple -15th century? Seems to record a Sridhana gift.

25. Inscribed on the eastern wall of the Mahamandapa of the temple- Pandya - Srivallaban - Records the arrangements made for the payment of taxes like Kasukadamai, and Nerkadamai collected by the Mulaparushaiyar, the brahmin sabha that administered Thirutthangal to the Srivaishnavas and Pandaris of the Perumal temple for the purpose of meeting out the day to day Puja expenses of the temple.

26. Engraved on the outside of the eastern wall of the Mahamandapa of the temple - Later Pandya - Sundarapandya - (1221 A.D.), - Records the gift of 2 ma of land to the temple, by two brahmin brothers, namely Thiruvaranga Devan Kundredutthar, and his younger brother Thiruvarangadeven Uyyak Kolvan who belonged to the Kundinya Kothram, to meet out the expenses of the Special Puja conducted in this temple on the day of Vaikasi vishakam.

27. Inscribed on the north wall of the first prakara of the temple - Later Pandya - Records the gift of land and taxes due from the land to meet out the day to day Puja expenses of the temple.

28. On the north wall of the prakara of the temple -Later Pandya - Maravarman Sundara Pandyan -(1216- 1239 A.D.,) - Records the endowment of land by one individual, Thiruvarangacchelvan alias Thirumalaiyalvan for a perpetual lamp to the temple.

29. On the eastern wall of the Prakara of the temple - Pandya- KonerinmaiKondan -Records the gift of lands located in the village Sadaiyan Kuricchi to the temple as "Thirumadaippallipuram."

30. On the western wall of the Prakara of the temple - Later Pandya - -Sadaiyavarman Kulasekara Pandya -Records the gift of land by an individual of this village by name Murkulan Narayanan for a perpetual lamp.

31. Inscribed on a pillar in the Southern corner of the prakara of the temple - Chola-Parantaka I (907- 953 A.D.,) - Records the gift of 31 sheep by one individual by name Kotran kilavan, who is said to have hailed from Kadanur, a village that was within Mallinadu, to the temple for a burning a perpetual lamp.

32. On the eastern wall of the first prakara of the temple - Later Pandya Sundhara Pandya - (1216-1239 A.D.,) - Records the gift of land by an individual by name Atthiraiyan Kundredutthan Srivallaban to meet out the expenses of the Ghee Abhishekam (Neyyadal) to the deity during the Avani festival.

33. On the innerside of the western wall of the first prakara of the temple -Later Pandya - Kulasekara Pandya -Records the gift of fifty sheep by a lady by name Kotra Nacchiyar for a perpetual lamp to be burnt in the temple. The donar is mentioned as the wife of Asipatthanarayanan, a resident of Thirutthangal.

34. Inscribed on the western wall of the first prakara -Later Pandya - Kulasekara Pandya -Records the gift of 13 sheep by a lady by name Uyyavandhal, a native of Srivanavanmadevicchaturvedimangalam, which was located within venbu nadu, to the Perumal temple for the purpose of burning a ' Sandya Deepam'.

35. On the innerside of the north wall of the first prakara of the temple - Later Pandya- Kulasekara - Kulasekara Pandya - 13th century A.D., - Records the gift of 20 cows to the temple.

36. On the western portion of the northern wall of the first prakara -Later Pandya -Maravarman Sundharapandiyan -(1216- 1239 A.D.,) - Records gift of land.

37. On the western wall of first prakara of the temple - Pandya- Records the Thirumadaippallipuram lands. It also mentions the actions taken to irrigate certain lands which were so far in uncultivated condition. New settlement also were made in that specific area so that there will be enough population to take up the work of irrigation.

38. At the entrance popularly known as Paramapatha vasal of the temple - 13th century A.D., The donors name is recorded as Putridankondan alias Thirucchitrambilapperian, a native of Anandhur.

39. On the roof of the Sukkiravarakkuradu of the temple - 1885 A.D., -Records that Rengasamy Naicker, the Zamindar of Nagalapuram had donated this Mandapam (Sukkiravarakkuradu).

40. On the wall of the entrance of Sengamala Nacchiyar Shrine of the temple - Pandya- Jadavarman Srivallaban, (1090- 1116 A.D.,) - Damaged inscription.

41. On the northern side of the temple - 17th - 18th century A.D., -Hero stone inscription - Records the 'ratthakkani' (land donated to a person in praise of his blood Sacrifice) gift given in praise of Ulli Bomman Kalangatha Kantanayakkar, a servant of Varadungarama Thanippuli Kantanayakkar.

42. Inscribed in a stone slab noticed roughly three kilometers south of Thirutthangal - 19th century A.D., - Damaged inscription - seems to record a land gift.
43. On a rock known as Urundaipparai, located some three kms north of Thirutthangal - 19th century A.D., Records the land endowment made for ' Chidambaram Ambalavanaswamy Annadhanakkattalai.
44. Inscribed on a rock located roughly 5 kms west of this village - 13th century A.D., Records that Anaiyur Periyakulam was the kani of Soran uyyanindraduvan alias Gurukulattharaiyan of Thadamkannic chitrur, located within Thirumallinadu. From this kani land the tax (Kadamai) income was given to the temple Thirumalaimel nindrarulina Paramaswamikal at Thirutthangal.
45. Inscription noticed in the Kammavar Kalyana Mandapam at Thirutthangal - 20th century - Records that this Kalyana Mandapam was established in 11-11-1940 by Srimath Acchutha Sadagopa Etthiraj varavara Muni trust. This trust was established by Narayana Ramanuja Doss son of Rengappa Naidu, native of Sengamala Nacchiyarpuram. This trust had endowed some money for the performance of certain special Pujas at Srivilliputthur Andal temple and Thirutthangal Nindra narayanap perumal temple.
46. Inscription noticed in the Kammavar Kalyana Mandapam - 20th century A.D., - Records the formation of a trust board consisting seven members by the above said Ramanuja Doss, to carry out certain building activities like Mukamandapam, wooden Shed of Manavalamamuni shrine, Garuda Mandapam Mugamandapam of Renganatha shrine etc.,
47. Inscribed in the door of the shrine of Renganathaperumal - 1707 A.D., - Records that this wooden door was donated by Kumarakrishna Mudhaliyar Son of Alagappa Mudhaliyar and grandson of Nalla Veerappa Mudhaliyar.
48. On the eastern wall of the Maha Mandapam of Nindranarayanapperumal - 19th century A.D., - Records the name of a devotee of this temple as Ninaitthathu Muditthan.
49. Noticed in the adhistanam portion in the eastern side of the Mahamandapam of the temple -20th century A.D., - Dhanavan, the name of a devotee of this temple is recorded.
50. Northern adhistana of the Mahamandapam of the temple - 20th century A.D., - Ramasamy the name of the devotee is recorded.
51. Northern adhistana of the Mahamandapam of the temple - 19th century A.D., The names of three devotees of this temple are recorded as Veerapaththiran, Mallan, and Mutthu.
52. Northern adhistana of the Mahamandapam of this temple - 20th century A.D., The name of devotee of this temple is recorded as Ramakrishnan.
53. Northern adhistana of the Ardhamandapam of the temple - 20th century - Records the name of the devotee of this temple as Thumbhicchi Manakkam, native of Sandukudi.

54. Northern adhistana portion of the central shrine - 20th century. The name Chakkaravaradhan, native of Thirutthangal is recorded.
55. Northern adhistana of the central shrine of Nindranarayanaperumal temple - 20th century. The devotee's name, Manavalan is recorded.
56. Northern adhistana of the Mandapam of this temple - 20th century - Thirumalainambiyar, most probably the name of a devotee is recorded.
57. Western adhistanam portion of the central shrine of the temple - 20th century - Madu vasutthan, the name of the devotee is recorded.
58. Western adhistanam of the central shrine of the temple - 17th century - Seems to be in the poetic form - Seems to speak about an expert in the musical instruments.
59. Western adhistanam of the temple - 20th century - Records the name of a devotee of this temple as Thirutthangalappan.
60. Southern adhistanam of the central shrine of the temple - 19th century - Records Venkadavanan, the name of a devotee of temple who is said to be a native of Thiruveelimilalai.
61. Southern adhistana of the central shrine of the temple - 17th century A.D., - Records the name Rangan son of Aramanai Sambirithi Virupatchi ayyan, as a devotee of this temple.
62. Southern adhistana of the central shrine of the temple - 20th century A.D., Records the name Kumaragurubaran.
63. Southern adhistana of the central shrine of the temple - 20th century - Records the name Govindhan.
64. Southern adhistana of the central shrine of the temple - 19th century. The term 'Namashivaya' is inscribed in a special design.
65. Southern adhistana of the central shrine of the temple - 20th century - Records the name Sundhararasan.
66. On the wall of the Mahamandapa of this temple - 13th century - Damaged inscription records the name of a devotee as Perumalaikkutti.
67. On the eastern wall of the Mahamandapa of the temple - 13th century A.D., - The name of a devotee is recorded as Thirumalai Valangina Kalingarayan who is said to have hailed from Thirukkanapper Kutram.
68. Eastern wall of the Mahamandapa of the temple - 13th century A.D., - Records the name of a devotee of this temple as Nallar ayyankar.
69. Inscribed in the Southern entrance of this temple - 17th century A.D., - The name of a devotee is recorded as Kadaiyalur Maradhurkottai Avanippurathu Madappallialvan.
70. Inscribed in the temple - 18th century A.D., - An individual by name Thirunarayanadhan, native of Srinarayanapuram is recorded as the devotee of this temple.

71. Inscribed in a pillar of the temple - 20th century A.D., -Alagirikkonar the name of an individual is recorded.

72. Inscription noticed in the Southern wall of the Ardha Mandapa of Karunellinatha(Thirunellinatha) swamy temple. -Later Pandya - Sundhara Pandya- Records that the temple for Thangal Isar and his consort Gauri was built in stone by Soran Uyyanindravadan alias Gurukulattharaiyan of Situr. This inscription, written in the Tamil verse form also states that Soran Uyyanindravadan alias Gurukulattharaiyan had prevented Shiva from becoming a Bhikshatana to beg for his daily bowl of bali, by instituting a special service and making provisions for food offerings to the temple.

73. Engraved in the north wall of the central shrine of the shiva temple - Kumara rangappa Nayakkar - 17th 18th century A.D., - Records that a certain Kumara rangappa Nayakkar had gifted 1/4 share of the Udaippan Kulam village after purchasing it, for the purpose of meeting out the puja expenses of both Shiva and Amman.

MANGALAM

1. Inscribed in the Adhistanam of the Ardha mandapam and central shrine of the shiva temple - Later Pandya - Jadavarman Kulasekara Pandya - (1176 A.D.,) - Records that certain documents regarding certain land gifts were lost due to the destruction of the Mangalam. So, these gifts were given again by the Sabhaiyar of the Brahmadeyam just to renew the earlier gifts.

2. On the west and Southern Adhistanam of the central shrine of the Shiva temple - Later Pandya - Jadavarman Kulasekarapandya I - (1190 A.D.,) Records that a tank was sold as Thirumadaippallipuram to the temple of Ayiraththenmeesvaramudaiyar at Mangalam which was southern hamlet of Kulasekaracchaturvedimangalam by the Sabaiyar of Kulasekaracchaturvedimangalam.

3. Adhistanam of the Ardhamandapa and central shrine of the shiva temple - Later Pandya -Kulasekara Pandya - 1195 A.D., - Records that mangalam was a southern hamlet of Kulasekaracchaturvedimangalam which was located within Karunilakkudi Nadu in Madhurodhaya Valanadu. Further it also records the sale of veerappathiranallur, a devadhana of Ayiraththenmeesvaramudaiyar temple.

4.7. Inscribed in the adhistanam of the perumal temple - Later Pandya - 13th century A.D., - Fragment inscriptions - Seems to record certain land donations made to the temple.

5.8. Adhistanam of the vishnu temple - Later Pandya - Maravarman Sundhara Pandya-I 13th century A.D., -Fragment inscriptions - Seems to record the name of the Vishnu temple as Veera Panditha Vinnakar Emperuman.

9.13. Northern adhistanam of the Vishnu temple - Later Pandya 13th century A.D., - Fragments. Second to be certain portions of a sale deed of certain lands.

INJAR

1.5. Inscription noticed in the northern wall of the Mahamandapam of the shiva temple at Injar village - Later Pandya - Maravarman Sundhara Pandya I - 13th century A.D., - Records the grant for the expenditure of the temple including Thiruppadimatru- Fragments.

6.14. Inscriptions noticed in the western wall of the Mahamandapa of the shiva temple - Later Pandya - Maravarman Sundhara Pandya I -1224 A.D., Many fragments jointly seem to be the portions of a single inscription - Records that this shiva temple was constructed by Soran Uyyanindravandan Gurukulatharaiyan, by the name Sundhara Pandya Iswaram, named after the ruler . Further it records certain land donations made to this temple.

15. Western wall of the Mahamandapam of the shiva temple - Later Pandya - 13th century A.D., -Fragment - only the name of Soran Uyyanindravandan Gurukulatharaiyan, is traceable Details lost.

16. On the Southern wall of the Mahamandapa of the shiva temple -Later Pandya - 13th century - A.D., - Fragment- Seems to record certain Devadhana iraiyili lands.

17. Southern wall of the Mahamandapa of the shiva temple - Later Pandya - 13th century A.D., - Fragment - Seems to record the detail of certain taxes that are to be collected from certain lands.

18.21. Southern wall of the shiva temple - Later Pandya -13th century A.D., - Fragments.

22.24. Southern wall of the Mahamandapam of the shiva temple - Later Pandya - Maravarman Sundhara Pandya I - 1225 A.D., Three fragments read into a single inscription - Seems to record certain land gifts to this temple. One ma of land gifted to Subramanya also is noticed.

25. Inscription noticed on an oil press (chekku) which is seen by the side of the road near the shiva temple - 11th century A.D., -Records that this oil press was gifted by a certain Yennam Kalakkipperaiyan alias Vanavicchadhirayan.

EDHIRKOTTAI

1. On a rock near the Sunai Kandheesvarar temple at Edhirkottai - Early Pandya-Sadaiyan Maran 10th century A.D., - Incomplete inscription - Records that Sunaikudi is a part of Kutthankudi located in Venbaikkudinadu. One guard Seems to have (Kulicchevakan) died in a battle at Sunaikudi . This inscription also seems to record certain gift of gold to the temple.

2. On a rock near the Sunaikkandheesvarar temple - Early Pandya - Veerapandiyan - 965A.D., - Records the endowment of fifty five sheep to Kutthankudi Sunaikkudi Padarar by a certain Acchan of Aruvaivanikaccheri (settlement of textile merchants) for burning a perpetual lamp.

3. On the Southern wall of the Venugopalaswami temple at Edhirkottai - Pandya - Sundhara Pandya- Damaged Vattelutthu inscription - Seems to mention about Uthaiyamarthanda Puram village - Details lost.

4. On the Southern wall of the Venugopalaswami temple at Edhirkottai - Vattelutthu inscription - Chola Pandya - Fragments Seems to record the land bought by the Nagarathar.

5. On the southern wall of the Venugopalaswami temple - Vattelutthu - Chola - Rajaraja I - 1006 A.D., - Seems to record certain land donation made by the Nagarathar of Kutthankudi.

6. On the west wall of the Venugopalasami temple - Vattelutthu - chola - Rajaraja I - Damaged fragmentary inscription . A portion of the prasasti of the King Rajaraja I is noticed, Further the name of an individual, Saliyan Kandrada - Kavidi is found.

7. On the west wall of the Venugopalaswami temple - Pandya -Jadavarman - Seems to record a grant of 1 1/4 Veli of land and a garden by the nagarthar of a certain Martthandapuram.

8. On the north wall of the Venugopalaswami temple - Vattelutthu - Chola - Rajaraja I - Three fragments - One piece seems to record an endowment made for the drummers (Uvacchar) most probably by the Merchant guild Tisaiyayirathainnutruvar. The next two fragments seems to record a sale deed.

9. On a slab noticed in the eastern portion of the village - Pandya - Jadavarman Sundara Pandya - 1260 A.D.,- Records a gift of land in Venbaikudi to the temple Kulanagai Kavalisvaramudaiya Nayanar of Pullinaikkuricchi for the expenses of food and other offerings.

KOTTHANERI

1. Herostone inscription noticed on a slab outside the village - 18th century A.D., - A hero is depicted with a sword in his hand . From the inscription inscribed in the top portion of the slab it is understood that the name of the hero is Gopala Nayakkar.

2. Inscribed on a herostone noticed in a slab planted outside the village - 18th century A.D., - The hero is depicted in the anjali pose - From the inscription engraved above the head of the hero, It is clear that his name is Subbaiya Nayakkar.

3. Inscription noticed in a slab, outside the village - 19th century A.D., - The figure of a woman is depicted in the anjalipose, and above the figure the name of the lady is inscribed, as chellatthammal wife of Mariappan, a native of Kavandampatty.

4. Engraved in a slab, noticed outside the village - 19th century A.D., - From the inscription engraved above the figure of a lady, we come to know that the figure represents Chinamarimmal, wife of Gopalanayakkan who is said to be the son of Mutthappa Nayakkan of Kavundampatti village.

T. MANAKACCHERY

1. Engraved on a slab noticed in a garden outside the village - Pandya - 13th century -Records that Nagarathar of Kulasekarapuram which was a devadhanam of Veerapanditha Isvaramudiyar had given protection to the following nattars namely 1. Venbil nattar , 2. Karunilakkudi nattar, 3. Irunchonadu, 4. Arinadu, 5. Venbaikudi nattar and Thirumallinattar.

2. On a slab noticed in this village - village - Pandya - 13th century A.D - Fragment- Seems to record the protection given to a certain Malaikattha Kandar by Perumal Atkondapillai.

CHOLAPURAM

1. On the Southern pillar of the Gopura of the Vikkiramapandeesvaramudaiyar temple at cholapuram - Later Pandya - Sundhara Pandya - 13th century A.D., - Records that this Gopuram was built in the name of the ruler Sundhara Pandian.

2. On the Southern pillar of the second Gopura of Vikkiramapandeesvara mudaiyar - Later Pandya 13th century A.D., - Records that this Gopuram was built in the name of a certain "Thambikku Nallar".

3. On the northern pillar of the second Gopura of Vikkiramapandeesvaramudaiyar temple - Later Pandya - 13th century A.D., - Records that the door jamb of the second Gopura of this temple was contributed by a certain Udaiyan udaiyan alias Sundarapandiyap Pallavaraiyan, who belonged to the 'Akapparivaran'.

4. On the Southern base of the second Gopura of the Vikkiramapandeesvaramudaiyar temple - Later Pandya - Kulasekara Deva - Records a certain festival with procession of the image of the god popularly known by the name "Kulasekaran thiruadal thiruppavani". This festival was conducted by the Sri Rudra Sri Mahesvaras of the temple of Vikkiram Pandisvaramudaiyanayanar. The expenses of this festival was met out from the rent realised on a house presented to the temple by a certain Thennilangai Valanjiyar, Sorraikan Kadanthan Umaiyorupakan, residing in the street of Narpatthennayiravan Peruntheru in Mudivalangupandya nallur located within Anmar Nadu.

5. On a pillar in the Natarajamandapa of Vikkramapandisvaramudaiyar at Cholapuram - Later Pandya - 13th century - Records that this pillar was gifted by a certain Sothi Sutriyan Sundharapperuman of Nangur.

6. On a pillar in the South eastern portion of the Natarajarmandapam of Vikkiramapandisvaramudaiyar temple - Later Pandya - 13th century A.D., - Records that this pillar was gifted by a certain Sadaiya Mandhirikal of Cholakulanthakapuram alias Kulatthu Valuthiyur.

7. On the stone pillared mandapa located in front of the Natarajar mandapa of Vikkiramapandisvaramudaiyar temple - Later Pandya - 13th century A.D., - Records that this mandapa was constructed in the name of Periyar Perumal alias Venavudaiyar of Pirambalur.

8. On the stone pillared mandapa seen in front of Nataraja Mandapa of Vikkiram Pandisvaramudaiya nayanar temple - Later Pandya - 13th century A.D., - Records that this particular stone pillar was the gift of a certain Thenanavan Dhanapalan a bhattan of Konangur and this gift seems to have been made by him to thank God for having blessed him with a son by name Udampirappalakiyan, accepting his prayers.

9. On the stone pillar mandapa seen in front of the Nataraja mandapa in Vikkramapandisvaramudaiyar temple - Later Pandya - 13th century A.D., - Records that this stone pillar was the gift of certain Aman Devan Thenmoliyakan Dhanapalan.

10. Inscription noticed in the stone pillar mandapam seen in front of the Nataraja mandapam in Vikkiramapandisvaramudaiyar temple - Later Pandya - 13th century A.D., - Records the name of a certain Palli suryan alias Soman Devan.


11. Inscribed in the stone pillar mandapa seen in front of the Nataraja temple in Vikkiramapandisvaramudaiyar temple - Later Pandya - 13th century A.D., - Records that this pillar was gifted by a certain Sammandhan alias Selvan, most probably a native of Nangur.

12. Inscribed in the stone pillared mandapa, seen in front of the Nataraja mandapa in Vikkiramapandisvaramudaiyar temple - Later Pandya - 13th century A.D., - Records that this pillar was gifted by a certain Uyyanerikkattan alias Udhaiyan Umaiyan of Arasur.

13. Noticed in the Southern base of prakaramandapa in Vikkiramapandisvaramudaiyar temple - Later Pandya - Konerinmaikondan - Damaged inscription -seems to be record of land donation made by the king.




முற்பாண்டியர் வட்டெழுத்துக் கல்வெட்டு - திருத்தங்கல்




நடுகல் - திருத்தங்கல்




பெருமாள் கோவில் கல்வெட்டு - சோழபுரம்




பெருமாள் கோயில் - சோழபுரம் ஒரு தோற்றம்



பெருமாள் கோவில் கல்வெட்டு - சேத்தூர்




சோழபுரம் சிவன்கோவில் ஒரு தோற்றம்




சோழபுரம் சிவன்கோவில் - கல்வெட்டு



நடராஜர் மண்டபம் - சோழபுரம்



பகவன் பாறை கல்வெட்டு - தேவதானம்



சோழபுரம் சிவன்கோவில்